



**ОБЩЕСТВО С ОГРАНИЧЕННОЙ
ОТВЕТСТВЕННОСТЬЮ «ПЦ Град»**

Свидетельство № 735.02-2015-1660236406-П-192

Заказчик: Заказчик: ГКУ «Главтатдортранс»

**Строительство автодороги «Заинск-Сарманово»-Фермы Саукле в
Сармановском муниципальном районе Республики Татарстан»**

ПРОЕКТНАЯ ДОКУМЕНТАЦИЯ

Проект межевания территории

3416/2016 – ПМТ

Изн. № подл.	Подп. и дата	Взам. инв. №

2016



**ОБЩЕСТВО С ОГРАНИЧЕННОЙ
ОТВЕТСТВЕННОСТЬЮ «ПС Град»**

Свидетельство № 735.02-2015-1660236406-П-192

Заказчик: Заказчик: ГКУ «Главтатдортранс»

**Строительство автодороги «Зайнск-Сарманово»-Фермы Саукле в
Сармановском муниципальном районе Республики Татарстан»**

ПРОЕКТНАЯ ДОКУМЕНТАЦИЯ

Проект межевания территории

3416/2016 – ПМТ

Исполнительный директор

Главный инженер проекта



О.С. Шипилов

А.М. Сибгатуллин

2016

Име. № подл.	
Подп. и дата	
Взам. инв. №	

Согласовано

Обозначение	Наименование	Примечание
3416/2016-ПМТ.С	Содержание тома	
3416/2016-СП	Состав проектной документации	
3416/2016-ПМТ.ПЗ	Пояснительная записка к проекту межевания территории	
	Введение	1
	1. Исходные материалы	3
	2 Опорно-межевая сеть на территории проектирования	3
	3 Функционально-планировочная организация территории проектирования	4
	4 Правовая системы землепользования	4
	4.1 Действующая система землепользования	4
	4.2 Проектные предложения по межеванию территории	4
	4.3 Сервитуты и иные обременения	5
	4.4 Придорожная полоса	5
	4.5 Порядок формирования границ земельных участков	5
	5 Выводы по проекту	5
	Графическая часть	
3416/2016 - ПМТ 3.1-3.3	Чертеж межевания территории . М1:1000	6-11
	Приложения	
Приложение А	Техническое задание на разработку проекта планировки с проектом межевания в его составе	12-15
Приложение Б	Перечень формируемых земельных участков, предлагаемых к изъятию	15-17
Приложение В	Каталог координат формируемых земельных участков	18-41
Приложение Г	Каталог координат придорожной полосы автомобильной дороги «Заинск-Сухарево» Старый Токмак-Новый Токмак, участок Новый Токмак-Старый Токмак в Заинском муниципальном районе Республики Татарстан»	42-53

Изм.	Код.уч.	Лист	№ док.	Подп.	Дата	3416/2016 – ПМТ.С					
------	---------	------	--------	-------	------	-------------------	--	--	--	--	--

Имя, № подл.	Составил	Куц			Содержание тома	Стадия	Лист	Листов
	Проверил	Рожкова				П		1
	Нач.отдела	Китайцев				ООО «ПЦ Град»		
	ГИП.	Сибгатулл						
	Н.контр	Данилов						

**Строительство автодороги «Заинск-Сарманово» - Фермы Саукле
в Сармановском муниципальном районе Республики Татарстан**

Номер тома	Обозначение	Наименование	Примечание
-	3416/2016-ИГДИ	Отчет об инженерно-геодезических изысканиях	
-	3416/2016-ИГИ	Отчет об инженерно – геологических изысканиях	
-	3416/2016-ИЭИ	Отчет об инженерно-экологических изысканиях	
-	3416/2016-Арх	План проведения археологических полевых работ	
-		Проект планировки территории	
-	3416/2016-ППТ1	Утверждаемая часть	
-	3416/2016-ППТ2	Материалы обоснования	
-		Проект межевания территории	
-	3416/2016-ПМТ	Проект межевания территории	
-	3416/2016-ТУиС	Технические условия и согласования	
-	3416/2016-СВОР	Сводная ведомость объемов работ	
1	3416/2016-ПЗ	Пояснительная записка	
2	3416/2016-ППО	Проект полосы отвода	
3		Конструктивные и объемно-планировочные решения	
3.1	3416/2016-ТКР.АД	Автомобильная дорога	
4		Сведения об инженерном оборудовании, о сетях инженерно-технического обеспечения, перечень инженерно-технических мероприятий, содержание технологических решений	
4.1	3416/2016-ЭС	Переустройство сетей электроснабжения	
4.2	3416/2016-СС	Переустройство сетей связи	
4.3	3416/2016-НВК	Переустройство сетей водоснабжения	
4.4	3416/2016-ГСН	Переустройство сетей газоснабжения	
5		Проект организации строительства	
5.1	3416/2016-ПОС	Автомобильная дорога	
6		Проект организации работ по сносу (демонтажу) линейного объекта	
6.1	3416/2016-ПОД	Проект организации работ по сносу (демонтажу) линейного объекта	Не предусмотрен
7		Мероприятия по охране окружающей среды	
7.1	3416/2016-ООС	Мероприятия по охране окружающей среды	
8		Пожарная безопасность	
8.1	3416/2016-ПБ	Пожарная безопасность	
9		Смета на строительство	
9.1	3416/2016-СМ	Сметная документация	

Согласовано

Взам. инв. №

Подп. и дата

Инв. № подл.

3416/2016-СП

Изм.	Код.уч.	Лист	№ док.	Подп.	Дата
ГИП		Сибгатуллин А.			
Н.контр.		Решетилова Я.О.			

Состав проектной
документации

Стадия	Лист	Листов
П		1

ООО «ПЦ Град»

- Государственный реестр особо охраняемых природных территорий Республики Татарстан. Казань: «Идел-Пресс», 2007 г.

- Зеленая книга РТ / Под ред. Н.П. Торсуева – Казань: Издательство КГУ, 1993 г.

- Информационный бюллетень о состоянии поверхностных водных объектов, водохозяйственных систем и сооружений на территории Республики Татарстан за 2009 г. – Казань: Изд-во «Веда», 2010. – 180 с.

- Климат Татарской АССР. – Казань: Издательство КГУ, 1983 г.

- Почвенная карта Татарской АССР / сост. и подг. к печати Киевским научно-редакционным картосоставительским предприятием ПКО «Картография» ГУК СССР в 1989 г.; ред. С.В. Яворский. – 1:600000. – Винницкая картографическая фабрика ГКУК СССР, 1990. – 1 к.: цв., табл.; 84x110 см. – 2500 экз.

- Схема территориального планирования Республики Татарстан, утверждена постановлением Кабинета Министров Республики Татарстан от 21.02.2011 г. № 134.

Задачами разработки проекта являются обеспечение следующих требований:

- анализ фактического землепользования в районе проектирования;

- определение в соответствии с нормативными требованиями площадей участков исходя из фактически сложившейся планировочной структуры района проектирования;

- формирование границ застроенных земельных участков с учетом функционального назначения объектов застройки в территориальной зоне;

- обеспечение условий эксплуатации объектов, расположенных в районе проектирования в границах формируемых земельных участков;

- установление границ незастроенных земельных участков с учетом возможности размещения объектов капитального строительства по виду разрешенного использования в территориальной зоне.

Настоящий проект разработан в составе по подготовке документации по планировке территории в целях определения границ полос отвода автомобильной дороги муниципального значения «Строительство автодороги «Зайнск-Сарманово»- Фермы Саукле в Сармановском муниципальном районе Республики Татарстан» на территории проектирования.

Проект межевания содержит в своем составе планы границ земельных участков и учитывает фактическое землепользование, градостроительные нормативы, установленные на данной территории.

1 Исходные материалы

В качестве исходных материалов и документов использовались:

- кадастровые выписки о земельных участках, представленные Филиалом ФГБУ «ФКП Росреестра» по Республике Татарстан;

- топографический план территории с нанесенными предварительными проектными решениями по реконструкции автомобильной дороги;

- результат топографической съемки М 1:1000;

- отчеты об инженерно-геодезических, инженерно-геологических, инженерно-экологических, инженерно-гидрометеорологических изысканиях.

Взам. инв. №	
Подп. и дата	
Инв. № подл.	

Изм.	Кол.уч.	Лист	№ док.	Подп.	Дата

3416/2016-ПМТ

Лист

3

2 Опорно-межевая сеть на территории проектирования

На территории проектирования существует установленная местная система геодезической сети специального назначения для определения координат точек земной поверхности с использованием контрольных пунктов полигонометрии.

Действующая система геодезической сети удовлетворяет требованиям выполнения землеустроительных работ для установления границ земельных участков на местности.

На участке работ было создано съемочное обоснование. Исходными пунктами для определения координат и высот опорной сети, послужили пункты государственной геодезической сети: ОМЗ 1636 0241, ОМЗ 1636 0068, ОМЗ 1636 0129, ОМЗ 1636 0208 расположенные в н.п. Петровский Завод. Вышеуказанные пункты обнаружены в хорошем состоянии.

На основании топографической съемки в соответствии с Постановлением Правительства РФ от 2 сентября 2009гю №717 «О нормах отвода земель для размещения автомобильных дорог и (или) объектов дорожного сервиса» сформированы земельные участки общей площадью 107100 кв.м, а именно:

- земельные участки, необходимые под постоянный отвод общей площадью 6,1755 га;
- земельные участки, необходимые под временный отвод общей площадью 1,0947 га;

3 Функционально-планировочная организация территории проектирования

Автомобильная дорога «Заинск-Сарманово»- Фермы Саукле в Сармановском муниципальном районе Республики Татарстан» и часть дороги вне населенного пункта запроектирована по нормативам V в технической категории, часть автодороги в населенном пункте – второстепенная улица в жилой застройке (СП 42.13330.2011)

К полосе отвода автомобильной дороги отнесены земельные участки (независимо от категории земель), которые предназначены для размещения конструктивных элементов автомобильной дороги, дорожных сооружений и на которых располагаются или могут располагаться объекты дорожного сервиса.

Придорожные полосы – это территории, которые прилегают с обеих сторон к полосе отвода автомобильной дороги и в границах которых устанавливается особый режим использования земельных участков (частей земельных участков) в целях обеспечения требований безопасности дорожного движения, а также нормальных условий строительства, реконструкции, капитального ремонта, содержания автомобильной дороги, ее сохранности с учетом перспектив развития автомобильной дороги.

Протяженность существующей автодороги на участке изысканий составляет 3,475 км.

4 Правовая основа системы землепользования

4.1 Действующая система землепользования

Выкупу подлежат 16 земельных участков, находящихся в частной собственности с следующими кадастровыми номерами:

Кадастровый номер участка	Площадь земельного участка, кв.м
16:36:000000:798	3162,0
16:36:000000:785	1395,0
16:36:000000:487	1947,0

Взм. инв. №	Подп. и дата	Име. № подл.							Лист
			3416/2016-ПМТ						4
Изм.	Кол.уч.	Лист	№ док.	Подп.	Дата				

предназначенных для эксплуатации инженерных коммуникаций отсутствуют. Трасса автодороги пересекает водные объекты не пересекает.

4.4 Придорожная полоса

Для автомобильной дороги «Заинск-Сарманово» Фермы Саукле с учетом перспективы ее развития устанавливается придорожная полоса по нормативам для автомобильных дорог пятой технической категории – 25 метров. Каталог координат проектируемой придорожной полосы автомобильной дороги содержится в приложении.

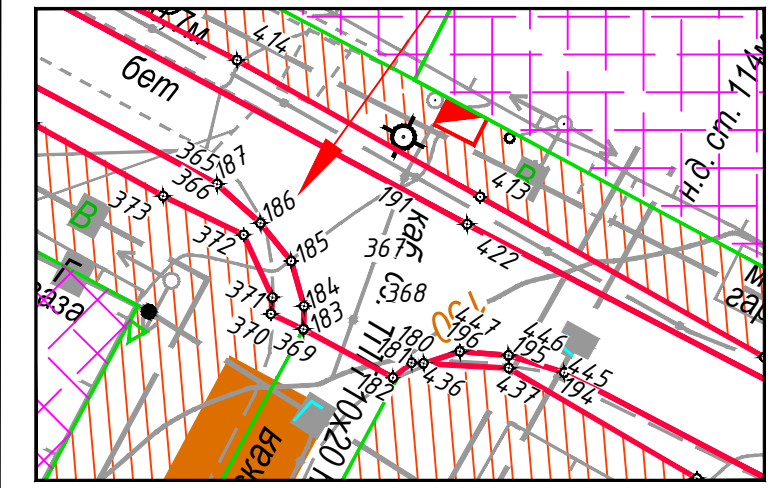
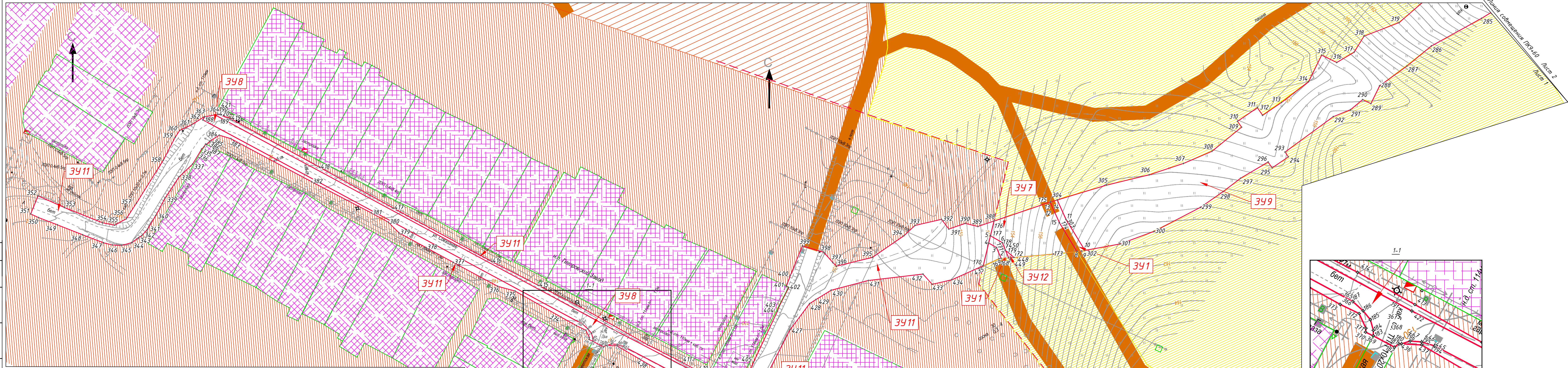
Подробные сведения о формируемых земельных участках представлены в «Перечне формируемых земельных участков, предполагаемых к изъятию по объекту «Заинск-Сарманово» Фермы Саукле в Сармановском муниципальном районе Республики Татарстан»

5 Выводы по проекту

Настоящим проектом выполнено формирование границ земельного участка, отведенного под полосу отвода и объектов дорожного сервиса.

Настоящий проект обеспечивает равные права и возможности правообладателей земельных участков в соответствии с действующим законодательством. Сформированные границы земельных участков позволяют обеспечить необходимые требования по содержанию и обслуживанию полосы отвода в условиях сложившейся планировочной системы территории проектирования.

Име. № подл.	Подп. и дата	Взам. инв. №							Лист
			3416/2016-ПМТ						6
Изм.	Кол.уч.	Лист	№ док.	Подп.	Дата				

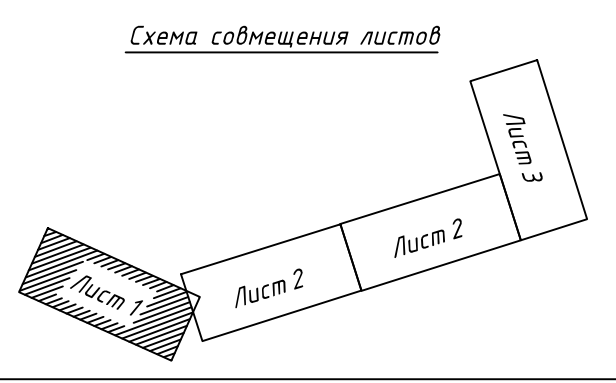


Условные обозначения:

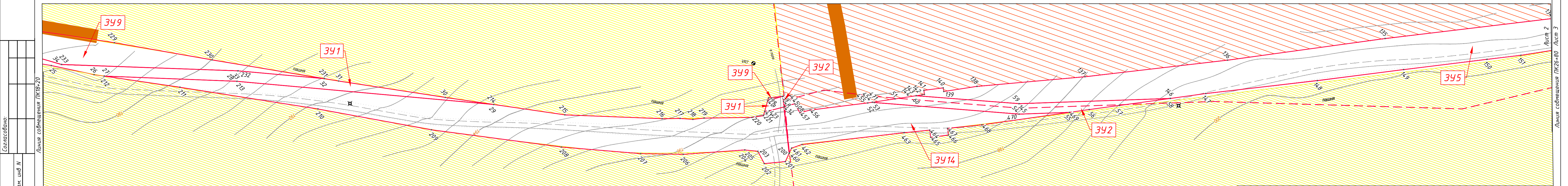
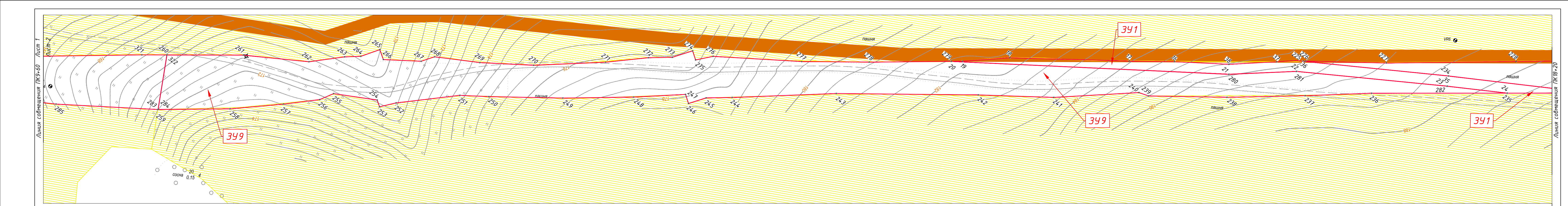
	Земли населенного пункта
	Граница разработки проекта планировки и проекта межевания.
	Существующая красная линия
	Граница полосы отвода под планируемое размещение объекта "Зайнск - Сарманово" - Фермы Саукле в Сармановском муниципальном районе Республики Татарстан

	Придорожная полоса
	Земли, территории, объекты транспортно-коммуникационной инфраструктуры
	Дороги местного значения (грунтовые)
	Земли, территории населенных пунктов:
	Земли общего пользования сельского поселения
	Земли сельскохозяйственного назначения:
	Пашни

	Площадь образуемого земельного участка под реконструкцию автодороги
	Границы образуемых участков



					2016	3416/2016-ПМТ 3.1		
Изм.	Кол.	Лист	Идок	Подпись	Дата	Строительство автодороги "Зайнск-Сарманово"- Фермы Саукле в Сармановском муниципальном районе Республики Татарстан		
Составил	Куц					Проект планировки территории. Утверждаемая часть		
Проверил	Гвоздев					Стадия	Лист	Листов
Нач.отдела	Китаев					П	1	
ГИП	Субгабуллин					000"ПЦ Град"		
Н.контр	Данилов					Чертеж межевания территории М1:1000		



Условные обозначения:

- Земли населенного пункта
- Граница разработки проекта планировки и проекта межевания.
- Существующая красная линия
- Граница полосы отвода под планируемое размещение объекта "Заинск - Сарманово" - Фермы Саукле в Сармановском муниципальном районе Республики Татарстан
- Придорожная полоса
- Дороги местного значения (грунтовые)

Земли, территории населенных пунктов:

- Земли общего пользования сельского поселения
- Земли сельскохозяйственного назначения
- Пашни

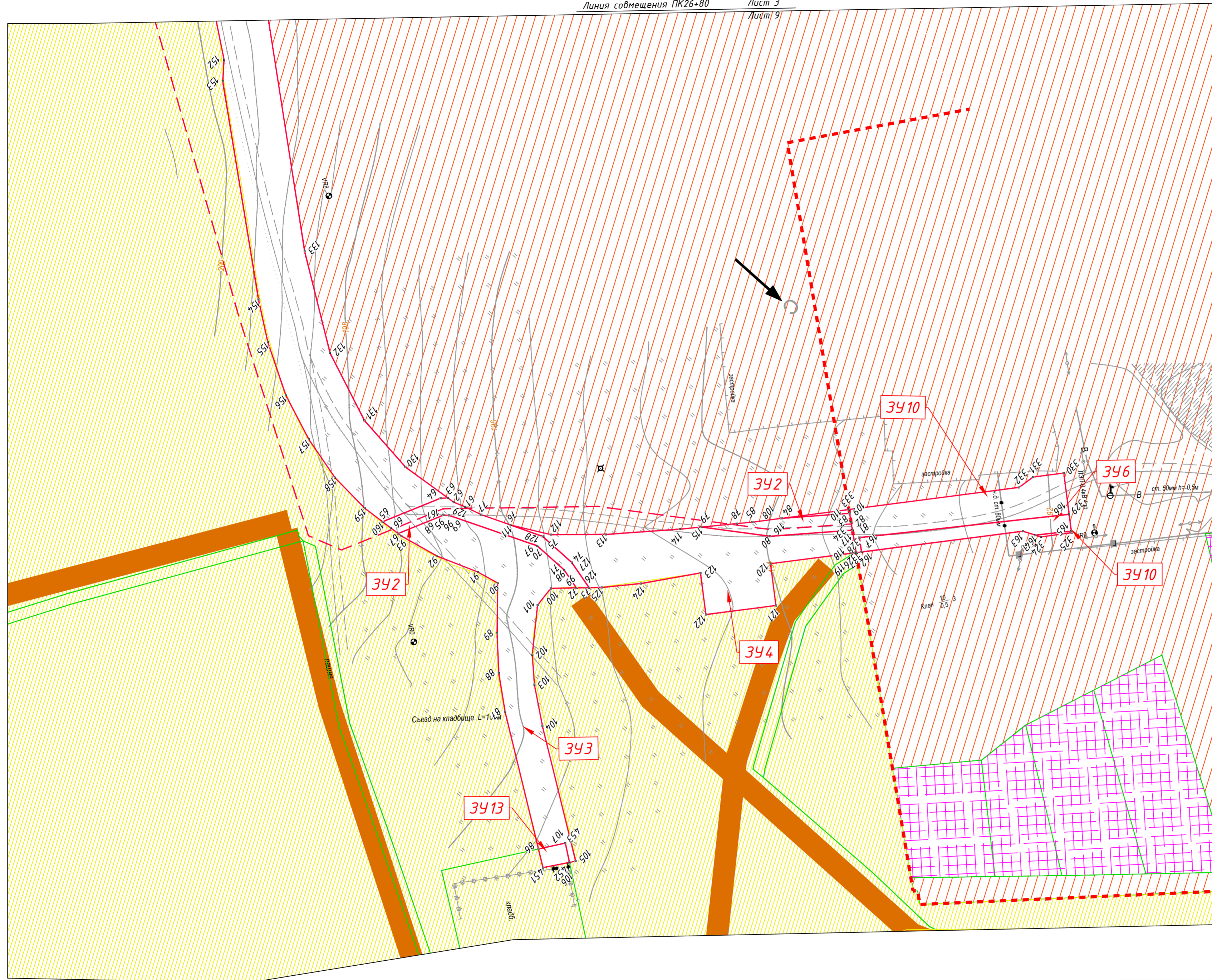
Земли, территории, объекты транспортно-коммуникационной инфраструктуры:

- Площадь образуемого земельного участка под реконструкцию автодороги
- Границы образуемых участков








Схема совмещения листов

Лист 1, Лист 2, Лист 3



Изм.	Кол.	Лист	Ндок	Подпись	Дата	2016	3416/2016-ПМТ 3.2		
Составил	Куц						Строительство автодороги "Заинск-Сарманово"- Фермы Саукле в Сармановском муниципальном районе Республики Татарстан		
Проверил	Гвоздев						Проект планировки территории. Утверждаемая часть		
Нач.отдела	Китаев								
ГИП	Субгагуллин						Стадия	Лист	Листов
							П	2	
Н.контр	Данилов						Чертеж межевания территории М1:1000		ООО "ПЦ Град"



Условные обозначения:

-  Земли населенного пункта
-  Граница разработки проекта планировки и проекта межевания.
-  Существующая красная линия
-  Граница полосы отвода под планируемое размещение объекта "Заинск - Сарманово" - Фермы Саукле в Сармановском муниципальном районе Республики Татарстан
-  Площадь образуемого земельного участка под реконструкцию автодороги
-  Границы образуемых участков
-  Точки пересечения существующих кадастровых кварталов с полосой отвода проектируемой автодороги

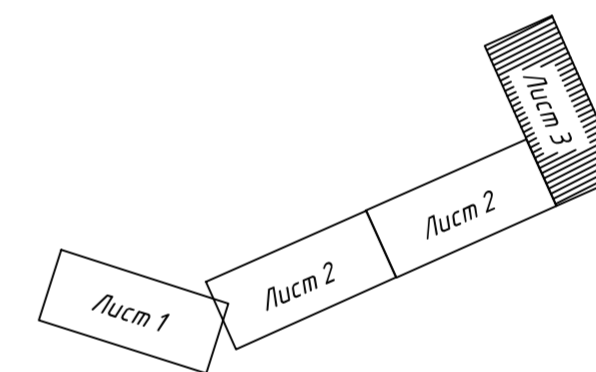
Земли, территории населенных пунктов:

-  Земли общего пользования сельского поселения
-  Территория жилой застройки

Земли сельскохозяйственного назначения:

-  Пашни

Схема совмещения листов



Согласовано:

Инд. N подл. Подпись и дата. Взам. инв N

					2016	34.16/2016-ПМТ 3.3			
Изм.	Кол.	Лист	Индок	Подпись	Дата	Строительство автодороги "Заинск-Сарманово"- Фермы Саукле в Сармановском муниципальном районе Республики Татарстан			
Составил	Куц					Проект планировки территории. Утверждаемая часть	Стадия	Лист	Листов
Проверил	Гвоздев						П	3	
Нач. отдела	Китайев								
ГИП	Сибгатуллин					Чертеж межевания территории М1:1000	ООО "ПЦ Град"		
Н.контр	Данилов								

СОГЛАСОВАНО:

Первый заместитель директора
ГКУ «Главтатдортранс»

_____ Р.Г. Фоварисов

« ___ » _____ 2016 г.

УТВЕРЖДАЮ:

Руководитель Сармановского
Муниципального района

Республики Татарстан

_____ Л.Х. Нуртдинов

2016 г.



**ТЕХНИЧЕСКОЕ ЗАДАНИЕ
НА РАЗРАБОТКУ ПРОЕКТА ПЛАНИРОВКИ
С ПРОЕКТОМ МЕЖЕВАНИЯ В ЕГО СОСТАВЕ,
предусматривающих размещение объекта муниципального значения Строительство
автодороги «Заинск – Сарманово» - Фермы Саукле в Сармановском муниципальном районе
Республики Татарстан.**

1. Основание для разработки	План проектно-изыскательских работ 2016 г. (согласно ПКМ № 360 от 30.05.2016г.)
2. Заказчик	ГКУ «Главтатдортранс»
3. Исполнитель	ООО «ПЦ Град»
4. Цели проекта планировки территории	Обеспечение устойчивого развития территорий. Установление границ зон планируемого размещения объекта: «Строительство автодороги «Заинск – Сарманово» - Фермы Саукле в Сармановском муниципальном районе Республики Татарстан».
5. Основные характеристики и технические параметры объекта	Автомобильная дорога V в категории, протяженностью 3,475 км, шириной проезжей части – 3,50м, шириной земляного полотна – 5,5м.
6. Основная нормативная правовая методическая база	"Градостроительный кодекс Российской Федерации" от 29.12.2004 N 190-ФЗ (ред. от 13.07.2015); "Земельный кодекс Российской Федерации" от 25.10.2001 N 136-ФЗ (ред. от 28.11.2015); Закон РТ № 98-ЗРТ "О градостроительной деятельности"; Федеральный закон от 24.07.2007г. №221-ФЗ «О государственном кадастре недвижимости»; Федеральный закон от 06.10.2003 № 131-ФЗ "Об общих принципах организации местного самоуправления в Российской Федерации" СП 42.13330.2011 «СНиП 2.07.01-89. Градостроительство. Планировка и застройка городских и сельских поселений»; СНиП 11-04-2003 «Инструкция о порядке разработки, согласования экспертизы и утверждения градостроительной документации»; СП 34.13330.2012. Автомобильные дороги. Актуализированная редакция СНиП 2.05.02-85*; СНиП 21-01-97. Пожарная безопасность зданий и сооружений. СНиП III-10-75. Правила производства и приемки работ. Благоустройство территории.
6. Базовая градостроительная документация	Схема территориального планирования Республики Татарстан, утвержденная постановлением Кабинета

	<p>Министров Республики Татарстан от 21.02.2011 № 134 (в редакции Постановлений КМ РТ №309 от 04.05.2013г и №686 от 27.09.2013г);</p> <p>Схема территориального планирования Сармановского муниципального района, утвержденная решением Совета Сармановского муниципального района Республики Татарстан от 01.12.2012 г. № 87;</p> <p>Республиканские нормативы градостроительного проектирования Республики Татарстан, утвержденные распоряжением Кабинета Министров Республики Татарстан № 1753-р от 10.08.2015</p>
7. Территория проектирования	В административном отношении объект располагается на территории сельского поселения Петровский завод и Фермы Саукле, Сармановского муниципального района Республики Татарстан
8. Исходные материалы	Отчет на производство инженерно-геодезических изысканий, подготовленный ООО «ПЦ Град», 2016г.
9. Состав проектных материалов (в том числе по этапам, при выполнении проекта планировки в несколько этапов)	<p>В соответствии с положениями ст.42 Градостроительного кодекса Российской Федерации, документацию по планировке территории объекта выполнить в следующем составе:</p> <ol style="list-style-type: none"> 1. Проект планировки территории <ol style="list-style-type: none"> 1) чертеж или чертежи планировки территории, на которых отображаются: <ol style="list-style-type: none"> а) красные линии и границы зон размещения проектируемой автомобильной дороги общего пользования муниципального значения и придорожных полос; б) линии, обозначающие дороги, улицы, проезды, линии связи, объекты инженерной и транспортной инфраструктур с указанием мест и типов пересечений и примыканий автомобильных дорог и улиц к проектируемой автомобильной дороге общего пользования муниципального значения, а так же проходы к водным объектам общего пользования и их береговым полосам; в) границы зон планируемого размещения объектов дорожного сервиса, иных зданий и сооружений, необходимых для содержания автомобильной дороги общего пользования муниципального значения; г) границы зон планируемого размещения объектов муниципального значения, объектов регионального значения; 2) положения о размещении автомобильной дороги общего пользования муниципального значения, которое должно содержать: <ol style="list-style-type: none"> а) сведения об основных положениях генерального плана развития поселения (в случае размещения проектируемой автомобильной дороги общего пользования муниципального значения, в границах застроенной или подлежащей застройке территории); б) технические параметры проектируемой автомобильной дороги общего пользования муниципального значения (класс, категория, число полос движения). 2. Материалы по обоснованию проекта планировки территории для размещения автомобильной дороги общего пользования местного значения в графической форме

содержат (текущее и планируемое размещение объекта):

- 1) схему расположения элемента планировочной структуры;
- 2) схему использования территории в период подготовки проекта планировки территории;
- 3) схему организации улично-дорожной сети, которая может включать схему размещения парковок (парковочных мест), и схему движения транспорта на соответствующей территории;
- 4) схему границ территорий объектов культурного наследия;
- 5) схему границ зон с особыми условиями использования территорий, границы расположения сервитутов;
- 6) схему вертикальной планировки и инженерной подготовки территории;
- 7) иные материалы в графической форме, необходимые для обоснования проекта планировки территории.

Пояснительная записка к обоснованию проекта планировки территории должна содержать описание и обоснование положений, касающихся:

- 1) существующей и (или) прогнозируемой интенсивности движения транспортных средств по проектируемой автомобильной дороге общего пользования местного значения и пересекающих ее автомобильных дорогах и улицах;
- 2) категории, числа полос движения и других основных параметров автомобильной дороги общего пользования местного значения, искусственных сооружений на ней;
- 3) устройства пересечений и примыканий проектируемой автомобильной дороги общего пользования местного значения с другими дорогами и элементами улично-дорожной сети;
- 4) защиты территории от чрезвычайных ситуаций природного и техногенного характера, проведения мероприятий по гражданской обороне и обеспечении пожарной безопасности;
- 5) иных вопросов планировки территории.

3. Проект межевания территории

- 1) проект межевания территории включает в себя чертежи межевания территории, на которых отображаются:
 - а) красные линии, утвержденные в составе проекта планировки территории;
 - б) границы образуемых и изменяемых земельных участков на кадастровом плане территории, условные номера образуемых земельных участков;
 - г) границы территорий объектов культурного наследия;
 - д) границы зон с особыми условиями использования территорий;
 - е) границы зон действия публичных сервитутов.

Проект межевания территории, предназначенный для размещения линейных объектов транспортной инфраструктуры муниципального значения, включает в себя чертежи межевания территории, на которых отображаются границы существующих и (или) подлежащих образованию земельных участков, в том числе

	<p>предполагаемых к изъятию для нужд Республики Татарстан для размещения таких объектов.</p> <p>В проекте межевания территории также должны быть указаны:</p> <p>а) площадь образуемых и изменяемых земельных участков их частей;</p> <p>б) образуемые земельные участки, которые после образования будут относиться к территориям общего пользования или имуществу общего пользования;</p> <p>в) вид разрешенного использования образуемых земельных участков в соответствии с проектом планировки территории.</p> <p>2) резервирования земель необходимых для размещения объекта капитального строительства (схема земельных участков должна содержать необходимые для внесения в государственный кадастр недвижимости сведения о земельных участках (их частях): площадь, координаты поворотных точек резервируемой территории).</p> <p>Пояснительная записка к проекту межевания должна содержать:</p> <ul style="list-style-type: none"> - информацию о разрешенном использовании земельного участка, требованиях к назначению, параметрам и размещению объекта капитального строительства на указанном земельном участке; - информацию о кадастровых номерах, площади, правообладателях существующих земельных участков предназначенных для размещения объекта капитального строительства; <p>- перечень кадастровых номеров земельных участков, которые полностью или частично попадают в границы планируемого размещения объекта (с указанием площади) для целей резервирования.</p>
10. Проектные материалы, передаваемые Заказчику	<p>Проектные материалы в полном объеме передаются заказчику в 4 экземплярах на бумажной основе и в 4 экз. на CD-диске с удостоверяющим листом соответствия электронной версии бумажному носителю и объема записанной информации.</p>
14. Сроки разработки проекта	1.09.16г.-10.10.2016г.

**Перечень формируемых земельных участков, предполагаемых к изъятию по объекту:
«Строительство автодороги «Заинск – Сарманово» - Фермы Саукле
в Сармановском муниципальном районе РТ»**

п/п	Номер земельного участка согласно Чертежа межевания территории	Кадастровый номер обособленного земельного участка, входящий в состав единого землепользования	Кадастровый номер земельного участка	Площадь формируемого (образуемого) земельного участка, кв.м	Адрес исходного земельного участка	Категория земель и вид разрешенного использования исходного земельного участка	Сведения о правообладателе и обременения исходного земельного участка	Площадь изменяемого земельного участка, кв.м.	Установить вид разрешенного использования и категорию земель формируемого (образуемого) земельного участка в соответствии с Проектом планировки территории (код классификатора)	Способ образования образуемых земельных участков
1	2	3	4	5	6	7	8	9	10	11
1	ЗУ1	16:36:190603:119	16:36:000000:798	3162,0	Республика Татарстан, Сармановский муниципальный район, Петровско-Заводское сельское поселение	Земли сельскохозяйственного назначения, Для сельскохозяйственного производства	Государственная собственность	1 273 805	Автомобильный транспорт, Земли промышленности*	Раздел с сохранением земельного участка в измененных границах
2	ЗУ2	16:36:070502:119	16:36:000000:785	1395,0	Республика Татарстан, Сармановский муниципальный район, Лякинское сельское поселение	Земли сельскохозяйственного назначения, Для сельскохозяйственного производства	Государственная собственность	1 306 833	Автомобильный транспорт, Земли промышленности*	Раздел с сохранением земельного участка в измененных границах
		16:36:070503:119								
		16:36:070503:122								
3	ЗУ3	16:36:070503:22	16:36:000000:487	1947,0	Республика Татарстан, Сармановский муниципальный район, Лякинское сельское поселение	Земли сельскохозяйственного назначения, Для сельскохозяйственного производства	собственность - Открытое акционерное общество "Земельная корпорация "ЭНЕРГИЯ"	2 846 630	Для сельскохозяйственного производства, Земли сельскохозяйственного назначения	Раздел земельного участка

Согласовано

Взам. инв. №

Подп. и дата

Инв. № подл.

						3416/2016 – ППТ			
					2018				
Изм.	Кол.уч.	Лист	№ док.	Подп.	Дата	Ведомость отводимых (изымаемых) земель	Стадия	Лист	Листов
Разраб.		Гвоздев					П	1	2
Пров.		Рожкова					ООО «ПЦ Град»		
Нач.отдела		Китайцев							
Н. контр.		Валеев							
ГИП		Сибгатуллин.							

п/п	Номер земельного участка согласно Чертежа межевания территории	Кадастровый номер обособленного земельного участка, входящий в состав единого землепользования	Кадастровый номер земельного участка	Площадь формируемого (образуемого) земельного участка, кв.м	Адрес исходного земельного участка	Категория земель и вид разрешенного использования исходного земельного участка	Сведения о правообладателе и обременения исходного земельного участка	Площадь изменяемого земельного участка, кв.м.	Установить вид разрешенного использования и категорию земель формируемого (образуемого) земельного участка в соответствии с Проектом планировки территории (код классификатора)	Способ образования образуемых земельных участков
1	2	3	4	5	6	7	8	9	10	11
4	ЗУ4	16:36:070502:36 16:36:070503:63	16:36:000000:536	1807,0	Республика Татарстан, Сармановский муниципальный район, Лякинское сельское поселение	Земли сельскохозяйственного назначения, Для сельскохозяйственного производства	Государственная собственность	1 725 948	Автомобильный транспорт, Земли промышленности*	Раздел с сохранением земельного участка в измененных границах
5	ЗУ5	16:36:070502:63	16:36:000000:162	9493,0	Республика Татарстан, Сармановский муниципальный район, Лякинское сельское поселение	Земли сельскохозяйственного назначения, Для сельскохозяйственного использования	Долевая собственность	2 388 885	Для сельскохозяйственного использования, Земли сельскохозяйственного назначения	Образование земельного участка из земельного участка, находящегося в долевой собственности
6	ЗУ6	-	16:36:070301	362,0	Республика Татарстан, Сармановский муниципальный район, Лякинское сельское поселение, п Фермы Саукле	Земли населённых пунктов, -	Государственная собственность	-	Земли общего пользования, земли населённых пунктов	Образование земельного участка из земель, находящихся в государственной или муниципальной собственности
7	ЗУ7	-	16:36:190603:184	1008,0	Республика Татарстан,	Земли сельскохозяйственного	собственность - Открытое	456 629	Для сельскохозяйственного	Раздел земельного

Инд. № подл.
Подп. и дата
Взаимный №

Изм.	Кол.уч.	Лист	№ док.	Подп.	Дата
------	---------	------	--------	-------	------

3416/2016 – ППО.В-3

п/п	Номер земельного участка согласно Чертежа межевания территории	Кадастровый номер обособленного земельного участка, входящий в состав единого землепользования	Кадастровый номер земельного участка	Площадь формируемого (образуемого) земельного участка, кв.м	Адрес исходного земельного участка	Категория земель и вид разрешенного использования исходного земельного участка	Сведения о правообладателе и обременения исходного земельного участка	Площадь изменяемого земельного участка, кв.м.	Установить вид разрешенного использования и категорию земель формируемого (образуемого) земельного участка в соответствии с Проектом планировки территории (код классификатора)	Способ образования образуемых земельных участков
1	2	3	4	5	6	7	8	9	10	11
					Сармановский муниципальный район, Петровско-Заводское сельское поселение	назначения, Для сельскохозяйственного производства	акционерное общество "Земельная корпорация "ЭНЕРГИЯ"		производства, Земли сельскохозяйственного назначения	участка
8	ЗУ8	-	16:36:190101	2086,0	Республика Татарстан, Сармановский муниципальный район, Петровско-Заводское сельское поселение, с Петровский Завод	Земли населённых пунктов, -	Государственная собственность	-	Земли общего пользования, земли населённых пунктов	Образование земельного участка из земель, находящихся в государственной или муниципальной собственности
9	ЗУ9	16:36:190603:9	16:36:000000:14	31227,0	Республика Татарстан, Сармановский муниципальный район, Петровско-Заводское сельское поселение	Земли сельскохозяйственного назначения, Для сельскохозяйственного производства	Собственность - ОАО "Земельная корпорация "ЭНЕРГИЯ", ипотека - Банк ВТБ (ПАО)	31 928 206	Для сельскохозяйственного производства, Земли сельскохозяйственного назначения	Раздел земельного участка
		16:36:190603:8								

Инд. № подл. Подп. и дата. Взаминв №

Изм.	Кол.уч.	Лист	№ док.	Подп.	Дата
------	---------	------	--------	-------	------

3416/2016 – ППО.В-3

п/п	Номер земельного участка согласно Чертежа межевания территории	Кадастровый номер обособленного земельного участка, входящий в состав единого землепользования	Кадастровый номер земельного участка	Площадь формируемого (образуемого) земельного участка, кв.м	Адрес исходного земельного участка	Категория земель и вид разрешенного использования исходного земельного участка	Сведения о правообладателе и обременения исходного земельного участка	Площадь изменяемого земельного участка, кв.м.	Установить вид разрешенного использования и категорию земель формируемого (образуемого) земельного участка в соответствии с Проектом планировки территории (код классификатора)	Способ образования образуемых земельных участков
1	2	3	4	5	6	7	8	9	10	11
10	ЗУ10	-	-	896,0	Республика Татарстан, Сармановский муниципальный район, Лякинское сельское поселение, п Фермы Саукле	-	Государственная собственность	-	Земли общего пользования, земли населённых пунктов	Образование земельного участка из земель, находящихся в государственной или муниципальной собственности
11	ЗУ11	-	-	6243,0	Республика Татарстан, Сармановский муниципальный район, Петровско-Заводское сельское поселение, с Петровский Завод	-	Государственная собственность	Земли общего пользования, земли населённых пунктов		
12	ЗУ12	-	-	7,0	Республика Татарстан, Сармановский муниципальный район,	-	Государственная собственность	-	Автомобильный транспорт, *Земли промышленности	

Инд. № подл.

Подп. и дата

Взаминв №

Изм.	Кол.уч	Лист	№ док	Подп.	Дата

3416/2016 – ППО.В-3

Лист

4

п/п	Номер земельного участка согласно Чертежа межевания территории	Кадастровый номер обособленного земельного участка, входящий в состав единого землепользования	Кадастровый номер земельного участка	Площадь формируемого (образуемого) земельного участка, кв.м	Адрес исходного земельного участка	Категория земель и вид разрешенного использования исходного земельного участка	Сведения о правообладателе и обременения исходного земельного участка	Площадь изменяемого земельного участка, кв.м.	Установить вид разрешенного использования и категорию земель формируемого (образуемого) земельного участка в соответствии с Проектом планировки территории (код классификатора)	Способ образования образуемых земельных участков
1	2	3	4	5	6	7	8	9	10	11
					Петровско-Заводское сельское поселение					
13	ЗУ13	-	-	66,0	Республика Татарстан, Сармановский муниципальный район, Лякинское сельское поселение	-	Государственная собственность	-	Автомобильный транспорт, *Земли промышленности	
14	ЗУ14	16:36:070503:2	16:36:000000:148	2056,0	Республика Татарстан, Сармановский муниципальный район, Лякинское сельское поселение	Земли сельскохозяйственного назначения, Для сельскохозяйственного использования	Общая долевая собственность	19 801 372	Для сельскохозяйственного использования, Земли сельскохозяйственного назначения	Образование земельного участка из земельного участка, находящегося в долевой собственности
ИТОГО:				61755,0						
*Земли промышленности, энергетики, транспорта, связи, радиовещания, телевидения, информатики, земли для обеспечения космической деятельности, земли обороны, безопасности и земли иного специального назначения.										

Изм. № подл. Подп. и дата. Взаминв. №

Изм.	Кол.уч.	Лист	№ док.	Подп.	Дата

3416/2016 – ППО.В-3

Каталог координат формируемых земельных участков.

Обозначение характерных точек границ	Координаты, м	
	X	Y
1	2	3
Площадь земельного участка ЗУ1 - 3162 м²		
1	423971.86	2330260.39
2	423971.50	2330256.16
3	423977.67	2330253.52
4	423980.17	2330249.18
5	423984.25	2330250.16
6	423980.42	2330256.77
7	423976.17	2330258.52
8	423975.44	2330298.68
9	423975.71	2330301.14
10	423976.07	2330303.11
11	423993.42	2330292.52
12	424004.36	2330287.60
13	424003.26	2330283.95
14	424003.16	2330283.64
15	423991.67	2330288.77
16	424495.68	2331039.20
17	424480.97	2331017.63
18	424443.17	2330960.21
19	424425.88	2330939.10
20	424422.11	2330933.82
21	424507.66	2331069.01
22	424531.41	2331100.01
23	424574.16	2331176.01
24	424590.71	2331206.65
25	424608.13	2331231.51
26	424621.64	2331252.76
27	424625.08	2331257.49
28	424676.41	2331314.26
29	424770.34	2331429.35
30	424753.69	2331406.52
31	424717.49	2331356.01
32	424712.74	2331349.21
33	424681.16	2331310.51
34	424612.66	2331235.26
35	424579.41	2331173.26
36	424538.28	2331099.65

Взам. инв. №	
Подп. и дата	
Инв. № подл.	

Изм.	Кол.уч.	Лист	№ док.	Подп.	Дата

Приложение В

Лист

Обозначение характерных точек границ	Координаты, м	
	X	Y
1	2	3
37	424529.38	2331087.46
38	424512.41	2331065.76
39	424889.81	2331544.81
40	424882.13	2331540.62
41	424876.65	2331543.61
42	424878.66	2331545.25
43	424886.16	2331549.75
44	424890.11	2331545.06
Площадь земельного участка ЗУ2 - <u>1395</u> м²		
45	424892.73	2331549.92
46	424893.35	2331547.76
47	424890.17	2331545.04
48	424888.36	2331547.33
49	424886.46	2331549.74
50	424891.89	2331552.97
51	424934.26	2331592.26
52	424923.73	2331584.29
53	424924.46	2331585.24
54	424977.96	2331649.49
55	424998.96	2331669.51
56	425008.06	2331676.50
57	425021.90	2331687.24
58	425045.33	2331705.42
59	424982.21	2331645.24
60	424944.10	2331599.71
61	425398.13	2331912.02
62	425394.07	2331913.46
63	425391.58	2331913.71
64	425389.72	2331915.49
65	425380.03	2331935.31
66	425383.65	2331935.01
67	425386.88	2331934.75
68	425394.47	2331919.24
69	425395.97	2331917.99
70	425426.22	2331905.24
71	425438.97	2331905.24
72	425446.36	2331907.07
73	425449.64	2331904.02

Инв. № подл.	Подп. и дата	Взам. инв. №

Изм.	Кол.уч.	Лист	№ док.	Подп.	Дата

Приложение В

Лист

Обозначение характерных точек границ	Координаты, м	
	Х	У
	1	2
75	425425.47	2331901.49
74	425439.22	2331901.49
76	425414.34	2331906.07
77	425404.22	2331910.24
78	425473.28	2331852.51
79	425464.84	2331861.71
80	425484.97	2331847.99
81	425505.12	2331827.03
82	425502.90	2331825.27
83	425500.41	2331823.28
84	425483.78	2331840.58
85	425477.05	2331848.41
Площадь земельного участка ЗУ3 - 1947 м²		
86	425497.82	2331984.37
87	425456.80	2331956.24
88	425446.08	2331947.63
89	425436.28	2331937.60
90	425424.60	2331924.29
91	425416.87	2331926.06
92	425402.25	2331931.53
93	425388.36	2331934.62
94	425386.88	2331934.75
95	425394.47	2331919.24
96	425395.97	2331917.99
97	425426.22	2331905.24
98	425438.97	2331905.24
99	425446.36	2331907.07
100	425439.78	2331913.19
101	425440.24	2331920.67
102	425450.51	2331934.92
103	425458.11	2331942.26
104	425469.95	2331951.22
105	425510.43	2331978.83
106	425509.11	2331980.58
107	425503.47	2331976.49
Площадь земельного участка ЗУ4 - 1807 м²		
108	425483.78	2331840.58
109	425499.36	2331822.45
110	425500.41	2331823.28

Име. № подл.	Подп. и дата	Взам. инв. №

Изм.	Кол.уч.	Лист	№ док.	Подп.	Дата

Приложение В

Лист

Обозначение характерных точек границ	Координаты, м	
	X	Y
	1	2
111	425414.34	2331906.07
112	425427.11	2331899.14
113	425441.51	2331886.14
114	425459.67	2331867.34
115	425464.84	2331861.71
116	425484.97	2331847.99
117	425505.12	2331827.03
118	425511.15	2331831.83
119	425510.95	2331832.53
120	425491.53	2331855.04
121	425502.79	2331864.75
122	425486.55	2331883.58
123	425475.39	2331873.95
124	425462.21	2331890.78
125	425452.93	2331900.96
126	425449.64	2331904.02
127	425439.22	2331901.49
128	425425.47	2331901.49
Площадь земельного участка <u>ЗУ5 - 9493</u> м²		
129	425391.58	2331913.71
130	425373.17	2331915.58
131	425351.42	2331913.03
132	425326.56	2331903.43
133	425296.02	2331882.76
134	425231.59	2331830.20
135	425156.45	2331769.74
136	425084.08	2331713.57
137	425019.91	2331661.58
138	424972.42	2331620.97
139	424956.91	2331609.34
140	424958.19	2331607.68
141	424949.40	2331600.70
142	424947.88	2331602.56
143	424946.78	2331601.74
144	424944.09	2331599.70
145	424982.21	2331645.24
146	425045.33	2331705.42
147	425061.65	2331718.08
148	425111.86	2331758.77

Инв. № подл.	Взам. инв. №
	Подп. и дата

Изм.	Кол.уч.	Лист	№ док.	Подп.	Дата
------	---------	------	--------	-------	------

Приложение В

Лист

Обозначение характерных точек границ	Координаты, м	
	Х	У
	1	2
149	425151.15	2331789.86
150	425188.90	2331820.04
151	425204.22	2331832.38
152	425229.95	2331851.60
153	425234.63	2331857.50
154	425295.29	2331906.26
155	425307.65	2331915.18
156	425324.84	2331924.86
157	425341.36	2331931.06
158	425357.22	2331934.94
159	425372.16	2331935.96
160	425380.03	2331935.31
161	425389.72	2331915.49
Площадь земельного участка <u>ЗУ6 - 362</u> м²		
162	425512.62	2331830.59
163	425550.06	2331787.19
164	425554.21	2331785.31
165	425562.69	2331775.82
166	425558.16	2331771.92
167	425508.69	2331827.32
Площадь земельного участка <u>ЗУ7 - 1008</u> м²		
168	423971.50	2330256.16
169	423971.41	2330255.05
170	423967.41	2330246.10
171	423977.67	2330253.52
172	423972.11	2330263.34
173	423974.00	2330285.46
174	423991.67	2330288.77
175	424003.16	2330283.64
176	423992.52	2330252.16
177	423984.25	2330250.16
178	423980.42	2330256.77
179	423976.17	2330258.52
Площадь земельного участка <u>ЗУ8 - 2086</u> м²		
180	423922.79	2330035.23
181	423922.83	2330034.43
182	423921.85	2330033.21
183	423925.05	2330027.29
184	423926.58	2330027.33

Име. № подл.	Подп. и дата	Взам. инв. №

Изм.	Кол.уч.	Лист	№ док.	Подп.	Дата

Приложение В

Лист

Обозначение характерных точек границ	Координаты, м	
	X	Y
1	2	3
185	423929.55	2330026.48
186	423932.06	2330024.45
187	423934.64	2330021.58
188	424049.26	2329808.65
189	424051.01	2329809.59
190	424052.06	2329815.49
191	423931.99	2330038.11
192	423886.12	2330126.20
193	423880.75	2330123.64
194	423922.19	2330044.53
195	423923.32	2330040.85
196	423923.58	2330037.63
Площадь земельного участка ЗУ9 - 31227 м²		
197	424889.81	2331544.81
198	424883.73	2331539.75
199	424882.13	2331540.62
200	424869.14	2331570.61
201	424864.29	2331572.34
202	424854.97	2331564.46
203	424857.47	2331556.87
204	424852.74	2331550.94
205	424852.73	2331550.94
206	424826.18	2331527.40
207	424809.28	2331509.54
208	424780.07	2331474.28
209	424734.79	2331413.78
210	424697.65	2331358.70
211	424650.99	2331293.15
212	424625.08	2331257.49
213	424676.41	2331314.26
214	424770.34	2331429.35
215	424794.71	2331462.77
216	424832.27	2331504.31
217	424839.67	2331511.66
218	424844.41	2331517.25
219	424849.45	2331521.37
220	424869.04	2331540.83
221	424874.37	2331544.85
222	424876.65	2331543.61

Инв. № подл.	Подп. и дата	Взам. инв. №

Изм.	Кол.уч.	Лист	№ док.	Подп.	Дата

Приложение В

Лист

Обозначение характерных точек границ	Координаты, м	
	X	Y
	1	2
223	424878.66	2331545.25
224	424886.16	2331549.75
225	424538.28	2331099.65
226	424539.05	2331100.71
227	424565.04	2331139.63
228	424608.63	2331200.35
229	424642.92	2331248.28
230	424675.17	2331295.40
231	424712.74	2331349.21
232	424681.16	2331310.51
233	424612.66	2331235.26
234	424579.41	2331173.26
235	424590.71	2331206.65
236	424545.87	2331142.70
237	424522.74	2331112.13
238	424496.17	2331075.74
239	424470.95	2331038.37
240	424469.36	2331032.68
241	424438.90	2330994.05
242	424415.17	2330957.62
243	424368.93	2330890.17
244	424332.65	2330842.31
245	424323.88	2330830.22
246	424315.38	2330823.72
247	424318.72	2330819.35
248	424300.25	2330795.65
249	424276.43	2330762.61
250	424252.67	2330727.20
251	424243.70	2330713.13
252	424219.11	2330685.56
253	424211.80	2330679.03
254	424214.19	2330675.69
255	424202.88	2330653.01
256	424195.42	2330648.40
257	424181.23	2330632.70
258	424161.41	2330609.14
259	424137.37	2330575.43
260	424166.08	2330561.57
261	424191.21	2330597.65

Инв. № подл.	Подп. и дата	Взам. инв. №

Изм.	Кол.уч.	Лист	№ док.	Подп.	Дата

Приложение В

Обозначение характерных точек границ	Координаты, м	
	Х	У
	1	2
262	424209.78	2330630.83
263	424223.87	2330646.04
264	424229.40	2330653.45
265	424238.91	2330660.27
266	424235.38	2330665.19
267	424247.04	2330683.60
268	424253.62	2330688.48
269	424265.80	2330711.72
270	424282.30	2330737.97
271	424307.48	2330770.89
272	424323.79	2330789.68
273	424331.89	2330800.81
274	424341.66	2330808.28
275	424338.30	2330812.67
276	424345.83	2330819.75
277	424372.59	2330863.24
278	424394.63	2330895.31
279	424422.11	2330933.82
280	424507.66	2331069.01
281	424531.41	2331100.01
282	424574.16	2331176.01
283	424137.36	2330575.41
284	424137.16	2330575.13
285	424106.23	2330525.50
286	424090.74	2330497.37
287	424079.46	2330483.67
288	424068.41	2330468.39
289	424058.37	2330463.44
290	424060.63	2330458.86
291	424054.95	2330452.00
292	424051.07	2330442.38
293	424031.21	2330415.33
294	424028.53	2330417.17
295	424022.32	2330408.09
296	424025.63	2330405.84
297	424016.58	2330390.45
298	424009.04	2330380.63
299	424000.19	2330367.87
300	423986.71	2330341.83

Име. № подл.	Подп. и дата	Взам. инв. №

Изм.	Кол.уч.	Лист	№ док.	Подп.	Дата

Приложение В

Обозначение характерных точек границ	Координаты, м	
	X	Y
	1	2
301	423979.64	2330322.73
302	423976.07	2330303.11
303	423993.42	2330292.52
304	424004.36	2330287.60
305	424012.70	2330315.34
306	424018.45	2330339.15
307	424024.82	2330358.36
308	424031.65	2330374.33
309	424045.17	2330390.95
310	424048.48	2330388.68
311	424056.10	2330399.83
312	424051.84	2330402.74
313	424059.03	2330413.30
314	424070.65	2330428.47
315	424085.63	2330435.85
316	424081.46	2330444.30
317	424087.23	2330454.02
318	424096.27	2330459.63
319	424103.88	2330479.29
320	424123.33	2330501.78
321	424157.78	2330549.64
322	424166.07	2330561.55
Площадь земельного участка ЗУ10 - 896 м²		
323	425554.21	2331785.31
324	425556.08	2331784.47
325	425563.12	2331776.19
326	425511.40	2331832.03
327	425512.62	2331830.59
328	425508.69	2331827.32
329	425558.16	2331771.92
330	425547.07	2331762.38
331	425539.97	2331770.61
332	425538.71	2331776.66
333	425499.34	2331822.42
334	425502.90	2331825.26
Площадь земельного участка ЗУ11 - 6243 м²		
335	424034.19	2329809.30
336	424032.89	2329807.96
337	424024.42	2329802.86

Инв. № подл.	Подп. и дата	Взам. инв. №

Изм.	Кол.уч.	Лист	№ док.	Подп.	Дата

Приложение В

Лист

Обозначение характерных точек границ	Координаты, м	
	X	Y
	2	3
338	424017.32	2329795.31
339	424005.34	2329787.40
340	423995.68	2329782.29
341	423987.88	2329777.53
342	423984.41	2329774.44
343	423983.08	2329772.45
344	423980.46	2329768.82
345	423978.77	2329762.95
346	423979.12	2329757.81
347	423980.30	2329752.94
348	423984.80	2329741.22
349	423990.40	2329727.04
350	423994.46	2329716.51
351	423996.49	2329712.07
352	424006.63	2329716.25
353	424000.08	2329731.02
354	423991.57	2329752.25
355	423990.20	2329759.15
356	423993.71	2329765.59
357	424002.46	2329771.33
358	424026.56	2329786.37
359	424039.46	2329793.06
360	424043.38	2329795.64
361	424046.50	2329802.31
362	424050.96	2329809.30
363	424051.01	2329809.59
364	424049.26	2329808.65
365	423934.64	2330021.58
366	423932.06	2330024.45
367	423929.55	2330026.48
368	423926.58	2330027.33
369	423925.05	2330027.29
370	423926.07	2330025.14
371	423927.15	2330025.24
372	423931.29	2330023.34
373	423933.85	2330018.02
374	423938.66	2330009.37
375	423953.27	2329983.62
376	423955.91	2329973.86

Инв. № подл.	Подп. и дата	Взам. инв. №

Изм.	Кол.уч.	Лист	№ док.	Подп.	Дата

Приложение В

Обозначение характерных точек границ	Координаты, м	
	Х	У
	2	3
1		
377	423969.35	2329948.92
378	423977.64	2329933.69
379	423985.96	2329918.48
380	423991.91	2329912.57
381	423997.08	2329903.03
382	424014.59	2329869.56
383	424038.73	2329824.31
384	424040.69	2329817.81
385	424037.32	2329812.54
386	424035.48	2329810.63
387	424035.71	2329810.18
388	423992.53	2330252.16
389	423989.46	2330243.10
390	423991.21	2330236.05
391	423988.03	2330226.84
392	423993.47	2330222.70
393	423990.06	2330207.89
394	423984.21	2330201.59
395	423972.10	2330183.90
396	423967.19	2330163.79
397	423969.21	2330161.79
398	423974.97	2330156.73
399	423978.58	2330144.77
400	423961.98	2330137.95
401	423955.77	2330135.72
402	423955.12	2330137.08
403	423944.89	2330131.81
404	423941.90	2330130.74
405	423913.40	2330117.35
406	423903.13	2330113.18
407	423899.32	2330108.93
408	423898.68	2330102.28
409	423903.87	2330093.91
410	423908.58	2330085.91
411	423913.27	2330077.32
412	423923.20	2330057.76
413	423933.80	2330038.97
414	423942.83	2330022.90
415	423956.48	2329996.55

Инв. № подл.	Подп. и дата	Взам. инв. №

Изм.	Кол.уч.	Лист	№ док.	Подп.	Дата

Приложение В

Лист

Обозначение характерных точек границ	Координаты, м	
	X	Y
1	2	3
416	423969.97	2329970.31
417	423999.85	2329915.28
418	424022.73	2329873.98
419	424050.17	2329823.86
420	424052.34	2329817.04
421	424052.06	2329815.49
422	423931.99	2330038.11
423	423886.12	2330126.20
424	423887.69	2330126.95
425	423893.29	2330122.12
426	423901.34	2330122.33
427	423931.49	2330137.77
428	423946.21	2330148.82
429	423948.49	2330152.34
430	423953.73	2330160.90
431	423959.17	2330181.74
432	423962.75	2330212.34
433	423957.02	2330217.49
434	423959.55	2330228.50
435	423967.43	2330246.10
436	423922.79	2330035.23
437	423922.49	2330040.86
438	423915.19	2330053.29
439	423904.15	2330072.37
440	423895.32	2330089.27
441	423893.21	2330093.73
442	423887.58	2330109.14
443	423880.10	2330123.33
444	423880.75	2330123.64
445	423922.19	2330044.53
446	423923.32	2330040.85
447	423923.58	2330037.63
Площадь земельного участка ЗУ12 - 7 м²		
448	423972.11	2330263.34
449	423971.86	2330260.39
450	423976.17	2330258.52
Площадь земельного участка ЗУ13 - 66 м²		
451	425503.37	2331988.18

Взам. инв. №	
Подп. и дата	
Инв. № подл.	

Изм.	Кол.уч.	Лист	№ док.	Подп.	Дата

Приложение В

Лист

Обозначение характерных точек границ	Координаты, м	
	X	Y
1	2	3
452	425509.11	2331980.58
453	425503.47	2331976.49
Площадь земельного участка <u>ЗУ14 - 2056</u> м²		
454	424923.74	2331584.30
455	424921.59	2331582.68
456	424895.43	2331561.76
457	424890.22	2331558.66
458	424891.86	2331552.95
459	424886.46	2331549.74
460	424869.49	2331570.49
461	424872.34	2331569.47
462	424878.01	2331572.32
463	424923.92	2331609.55
464	424935.38	2331619.11
465	424932.78	2331622.39
466	424940.85	2331628.79
467	424943.29	2331625.71
468	424958.55	2331638.44
469	424998.91	2331669.47
470	424977.96	2331649.49
471	424924.46	2331585.24

Изм. № подл.	Подп. и дата	Взам. инв. №

Изм.	Кол.уч.	Лист	№ док.	Подп.	Дата

Приложение В

Лист

Номер	X	Y
1	424006,6	2329716,2
2	424000,1	2329731,0
3	423991,6	2329752,2
4	423990,2	2329759,2
5	423993,7	2329765,6
6	424002,5	2329771,3
7	424026,6	2329786,4
8	424039,5	2329793,1
9	424043,4	2329795,6
10	424046,5	2329802,3
11	424051,0	2329809,3
12	424052,3	2329817,0
13	424050,2	2329823,9
14	424022,7	2329874,0
15	423999,9	2329915,3
16	423970,0	2329970,3
17	423956,5	2329996,5
18	423942,8	2330022,9
19	423933,8	2330039,0
20	423923,2	2330057,8
21	423913,3	2330077,3
22	423908,6	2330085,9
23	423903,9	2330093,9
24	423898,7	2330102,3
25	423899,3	2330108,9
26	423903,1	2330113,2
27	423913,4	2330117,4
28	423941,9	2330130,7
29	423962,0	2330138,0

Номер	X	Y
30	423978,6	2330144,8
31	423975,0	2330156,7
32	423969,2	2330161,8
33	423967,2	2330163,8
34	423972,1	2330183,9
35	423984,2	2330201,6
36	423990,1	2330207,9
37	423993,5	2330222,7
38	423988,0	2330226,8
39	423991,2	2330236,1
40	423989,5	2330243,1
41	424003,3	2330283,9
42	424012,7	2330315,3
43	424018,4	2330339,2
44	424024,8	2330358,4
45	424031,6	2330374,3
46	424045,2	2330391,0
47	424048,5	2330388,7
48	424056,1	2330399,8
49	424051,8	2330402,7
50	424059,0	2330413,3
51	424070,7	2330428,5
52	424085,6	2330435,9
53	424081,5	2330444,3
54	424087,2	2330454,0
55	424096,3	2330459,6
56	424103,9	2330479,3
57	424123,3	2330501,8
58	424157,8	2330549,6

Согласовано

Взам. инв. №

Подп. и дата

Инв. № подл.

Изм.	Кол.уч.	Лист	№ док.	Подп.	Дата
Разраб.		Антонова			
Пров.		Гвоздев Д.К.			
Н. контр.		Данилов			
ГИП		Сибгатуллин.			

3416/2016 – ПИТ. Г-1

Ведомость координат
бессрочного отвода

Стадия	Лист	Листов
П	1	4

ООО «ПЦ Град»

Номер	X	Y
59	424191,2	2330597,6
60	424209,8	2330630,8
61	424223,9	2330646,0
62	424229,4	2330653,4
63	424238,9	2330660,3
64	424235,4	2330665,2
65	424247,0	2330683,6
66	424253,6	2330688,5
67	424265,8	2330711,7
68	424282,3	2330738,0
69	424307,5	2330770,9
70	424323,8	2330789,7
71	424331,9	2330800,8
72	424341,7	2330808,3
73	424338,3	2330812,7
74	424345,8	2330819,7
75	424372,6	2330863,2
76	424394,6	2330895,3
77	424425,9	2330939,1
78	424443,2	2330960,2
79	424481,0	2331017,6
80	424517,4	2331071,0
81	424539,0	2331100,7
82	424565,0	2331139,6
83	424608,6	2331200,4
84	424642,9	2331248,3
85	424675,2	2331295,4
86	424717,5	2331356,0
87	424753,7	2331406,5

Номер	X	Y
88	424794,7	2331462,8
89	424832,3	2331504,3
90	424869,0	2331540,8
91	424874,4	2331544,8
92	424883,7	2331539,7
93	424893,3	2331547,8
94	424890,2	2331558,7
95	424895,4	2331561,8
96	424921,6	2331582,7
97	424946,8	2331601,7
98	424947,9	2331602,6
99	424949,4	2331600,7
100	424958,2	2331607,7
101	424956,9	2331609,3
102	424972,4	2331621,0
103	425019,9	2331661,6
104	425084,1	2331713,6
105	425156,4	2331769,7
106	425231,6	2331830,2
107	425296,0	2331882,8
108	425326,6	2331903,4
109	425351,4	2331913,0
110	425373,2	2331915,6
111	425394,1	2331913,5
112	425413,3	2331906,6
113	425427,1	2331899,1
114	425441,5	2331886,1
115	425459,7	2331867,3
116	425477,0	2331848,4

Име. № подл.	Подп. и дата	Взам. инв. №

Изм.	Кол.уч.	Лист	№ док.	Подп.	Дата
------	---------	------	--------	-------	------

3416/2016 – ПИИТ. Г-1

Номер	X	Y
117	425538,7	2331776,7
118	425540,0	2331770,6
119	425547,1	2331762,4
120	425563,1	2331776,2
121	425556,1	2331784,5
122	425550,1	2331787,2
123	425491,5	2331855,0
124	425502,8	2331864,8
125	425486,5	2331883,6
126	425475,4	2331873,9
127	425462,2	2331890,8
128	425452,9	2331901,0
129	425439,8	2331913,2
130	425440,2	2331920,7
131	425450,5	2331934,9
132	425458,1	2331942,3
133	425470,0	2331951,2
134	425510,4	2331978,8
135	425503,4	2331988,2
136	425456,8	2331956,2
137	425446,1	2331947,6
138	425436,3	2331937,6
139	425424,6	2331924,3
140	425416,9	2331926,1
141	425402,3	2331931,5
142	425388,4	2331934,6
143	425372,2	2331936,0
144	425357,2	2331934,9
145	425341,4	2331931,1

Номер	X	Y
146	425324,8	2331924,9
147	425307,6	2331915,2
148	425295,3	2331906,3
149	425234,6	2331857,5
150	425229,9	2331851,6
151	425204,2	2331832,4
152	425188,9	2331820,0
153	425151,1	2331789,9
154	425111,9	2331758,8
155	425061,6	2331718,1
156	425008,1	2331676,5
157	424958,5	2331638,4
158	424943,3	2331625,7
159	424940,8	2331628,8
160	424932,8	2331622,4
161	424935,4	2331619,1
162	424923,9	2331609,5
163	424878,0	2331572,3
164	424872,3	2331569,5
165	424864,3	2331572,3
166	424855,0	2331564,5
167	424857,5	2331556,9
168	424852,7	2331550,9
169	424852,7	2331550,9
170	424826,2	2331527,4
171	424809,3	2331509,5
172	424780,1	2331474,3
173	424734,8	2331413,8
174	424697,6	2331358,7

Име. № подл.	Подп. и дата	Взам. инв. №

Изм.	Кол.уч.	Лист	№ док.	Подп.	Дата

3416/2016 – ПИИТ. Г-1

Лист

3

Номер	X	Y
175	424651,0	2331293,2
176	424621,6	2331252,8
177	424608,1	2331231,5
178	424545,9	2331142,7
179	424522,7	2331112,1
180	424496,2	2331075,7
181	424471,0	2331038,4
182	424469,4	2331032,7
183	424438,9	2330994,1
184	424415,2	2330957,6
185	424368,9	2330890,2
186	424332,6	2330842,3
187	424323,9	2330830,2
188	424315,4	2330823,7
189	424318,7	2330819,4
190	424300,3	2330795,6
191	424276,4	2330762,6
192	424252,7	2330727,2
193	424243,7	2330713,1
194	424219,1	2330685,6
195	424211,8	2330679,0
196	424214,2	2330675,7
197	424202,9	2330653,0
198	424195,4	2330648,4
199	424181,2	2330632,7
200	424161,4	2330609,1
201	424137,2	2330575,1
202	424106,2	2330525,5
203	424090,7	2330497,4

Номер	X	Y
204	424079,5	2330483,7
205	424068,4	2330468,4
206	424058,4	2330463,4
207	424060,6	2330458,9
208	424055,0	2330452,0
209	424051,1	2330442,4
210	424031,2	2330415,3
211	424028,5	2330417,2
212	424022,3	2330408,1
213	424025,6	2330405,8
214	424016,6	2330390,5
215	424009,0	2330380,6
216	424000,2	2330367,9
217	423986,7	2330341,8
218	423979,6	2330322,7
219	423975,7	2330301,1
220	423974,0	2330285,5
221	423971,4	2330255,1
222	423959,6	2330228,5
223	423957,0	2330217,5
224	423962,7	2330212,3
225	423959,2	2330181,7
226	423953,7	2330160,9
227	423948,5	2330152,3
228	423946,2	2330148,8
229	423931,5	2330137,8
230	423901,3	2330122,3
231	423893,3	2330122,1
232	423887,7	2330126,9

Име. № подл.	Подп. и дата	Взам. инв. №

Изм.	Кол.уч.	Лист	№ док.	Подп.	Дата
------	---------	------	--------	-------	------

3416/2016 – ПИИТ. Г-1

Номер	X	Y
233	423880,1	2330123,3
234	423887,6	2330109,1
235	423893,2	2330093,7
236	423895,3	2330089,3
237	423904,1	2330072,4
238	423915,2	2330053,3
239	423922,5	2330040,9
240	423922,8	2330034,4
241	423918,9	2330029,6
242	423921,6	2330024,7
243	423927,2	2330025,2
244	423931,3	2330023,3
245	423933,8	2330018,0
246	423938,7	2330009,4
247	423953,3	2329983,6
248	423955,9	2329973,9
249	423969,4	2329948,9
250	423977,6	2329933,7
251	423986,0	2329918,5
252	423991,9	2329912,6
253	423997,1	2329903,0
254	424014,6	2329869,6
255	424038,7	2329824,3
256	424040,7	2329817,8
257	424037,3	2329812,5
258	424032,9	2329808,0
259	424024,4	2329802,9
260	424017,3	2329795,3
261	424005,3	2329787,4

Номер	X	Y
262	423995,7	2329782,3
263	423987,9	2329777,5
264	423984,4	2329774,4
265	423983,1	2329772,5
266	423980,5	2329768,8
267	423978,8	2329763,0
268	423979,1	2329757,8
269	423980,3	2329752,9
270	423984,8	2329741,2
271	423990,4	2329727,0
272	423994,5	2329716,5
273	423996,5	2329712,1
274	424000,6	2329713,8

Име. № подл.	Подп. и дата	Взам. инв. №

Изм.	Кол.уч.	Лист	№ док.	Подп.	Дата	3416/2016 – ПИТ. Г-1	Лист
							5