

Приложение к Постановлению Исполнительного комитета

Сармановского района Республики Татарстан

от 29.12.2020 г. № 438

**ДОКУМЕНТАЦИЯ ПО ПЛАНИРОВКЕ  
ТЕРРИТОРИИ ДЛЯ РАЗМЕЩЕНИЯ ЛИНЕЙНОГО  
ОБЪЕКТА РЕГИОНАЛЬНОГО ЗНАЧЕНИЯ**

**Реконструкция автодороги Джалиль – Сарманово, км 12+250 – км  
18+317 в Сармановском муниципальном районе Республики  
Татарстан  
ПМТ-ОЧ**

**Том 3.  
Основная (утверждаемая) часть  
проекта межевания территории**

**Казань 2020**

ОБЩЕСТВО С ОГРАНИЧЕННОЙ ОТВЕТСТВЕННОСТЬЮ

# ТрансПроектСервис

**СРО-И-033-16032012**

**Заказчик** Государственное казенное учреждение "Главное управление содержания и развития дорожно-транспортного комплекса при Министерстве транспорта и дорожного хозяйства Республики Татарстан" (ГКУ "Главтатдортранс")

**Объект** Реконструкция автодороги Джалиль – Сарманово, км 12+250 – км 18+317 в Сармановском муниципальном районе Республики Татарстан

**Документация по планировке территории для размещения  
линейного объекта регионального значения**

**ПМТ-ОЧ**

**Том 3.**

**Основная (утверждаемая) часть  
проекта межевания территории**



**Казань 2020**

Общество с ограниченной ответственностью  
ООО «ТрансПроектСервис»

СРО-И-033-16032012

**Заказчик** Государственное казенное учреждение "Главное управление содержания и развития дорожно-транспортного комплекса при Министерстве транспорта и дорожного хозяйства Республики Татарстан" (ГКУ "Главтатдортранс")

**Объект** Реконструкция автодороги Джалиль – Сарманово, км 12+250 – км 18+317 в Сармановском муниципальном районе Республики Татарстан

Документация по планировке территории для размещения  
линейного объекта регионального значения

ПМТ-ОЧ

Том 3.

Основная (утверждаемая) часть  
проекта межевания территории

Генеральный директор



Д.В. Панаев

Казань 2020

## СОДЕРЖАНИЕ ТОМА

Обозначение	Наименование	Страницы
1	2	3
ПМТ-ОЧ-С	Содержание тома	4
ПМТ-ОЧ-СП	Состав проектной документации	5
ПМТ-ОЧ-ГЧ	<b>Раздел 1. Основная часть. Чертеж межевания территории</b>	6-11
	Чертеж межевания территории. М 1:1000	6-11
ПМТ-ОЧ-ТЧ	<b>Раздел 2. Основная часть. Текстовая часть</b>	12-48
	Таблица 1. Перечень и сведения о площади образуемых земельных участков, в том числе возможные способы их образования, которые будут отнесены к территориям общего пользования или имуществу общего пользования, в отношении которых предполагается размещение объекта	12-18
	Таблица 2. Перечень земельных участков, предполагаемых к изъятию для государственных или муниципальных нужд	19-23
	Таблица 3. Перечень и сведения о площади образуемых земельных участков (частей земельных участков), в том числе для временного занятия территории и (или) аренды и (или) сервитута, необходимых на период строительства	24-30
	Таблица 4. Перечень и сведения земельных участков, подлежащих исправлению реестровой ошибки по объекту: «Реконструкция автодороги Джалиль – Сарманово, км 12+250 – км 18+317 в Сармановском муниципальном районе Республики Татарстан»	31
	Таблица 5. Перечень координат характерных точек образуемых земельных участков, которые будут отнесены к территориям общего пользования или имуществу общего пользования, в отношении которых предполагается размещение объекта	32-37
	Таблица 6. Перечень координат характерных точек образуемых земельных участков (частей земельных участков), необходимых на период строительства, в том числе для временного занятия территории и (или) аренды и (или) сервитута	38-45
	Таблица 7. Перечень координат характерных точек земельных участков, подлежащих исправлению реестровой ошибки	46
	Таблица 8. Перечень координат характерных точек красных линий	47-48

Согласовано			
Взам. инв. №			
Подп. и дата			
Инв. №.	7-20		


Изм	Кол.	Лист	№ док	Подп.	Дата	ПМТ-ОЧ-С		
Разраб.		Котенкова		<i>[Подпись]</i>	22.12.20	Реконструкция автодороги Джалиль – Сарманово, км 12+250 – км 18+317 в Сармановском муниципальном районе Республики Татарстан	Лист	Листов
						Проект межевания территории. Основная часть СОДЕРЖАНИЕ ТОМА		1
						ООО "ТрансПроектСервис"		



## СОСТАВ ДОКУМЕНТАЦИИ ПО ПЛАНИРОВКЕ ТЕРРИТОРИИ

Обозначение	Наименование	Состав тома
1	2	3
ППТ-ОЧ	Том 1. Основная часть проекта планировки территории	Раздел 1. Графическая часть
		Раздел 2. Положение о размещении линейных объектов
		Приложения
ППТ-МО	Том 2. Материалы по обоснованию проекта планировки территории	Раздел 3. Графическая часть
		Раздел 4. Пояснительная записка
		Приложения
ПМТ-ОЧ	Том 3. Основная часть проекта межевания территории	Раздел 1. Графическая часть
		Раздел 2. Текстовая часть
ПМТ-МО	Том 4. Материалы по обоснованию проекта межевания территории	Раздел 3. Графическая часть
		Раздел 4. Пояснительная записка
		Приложения

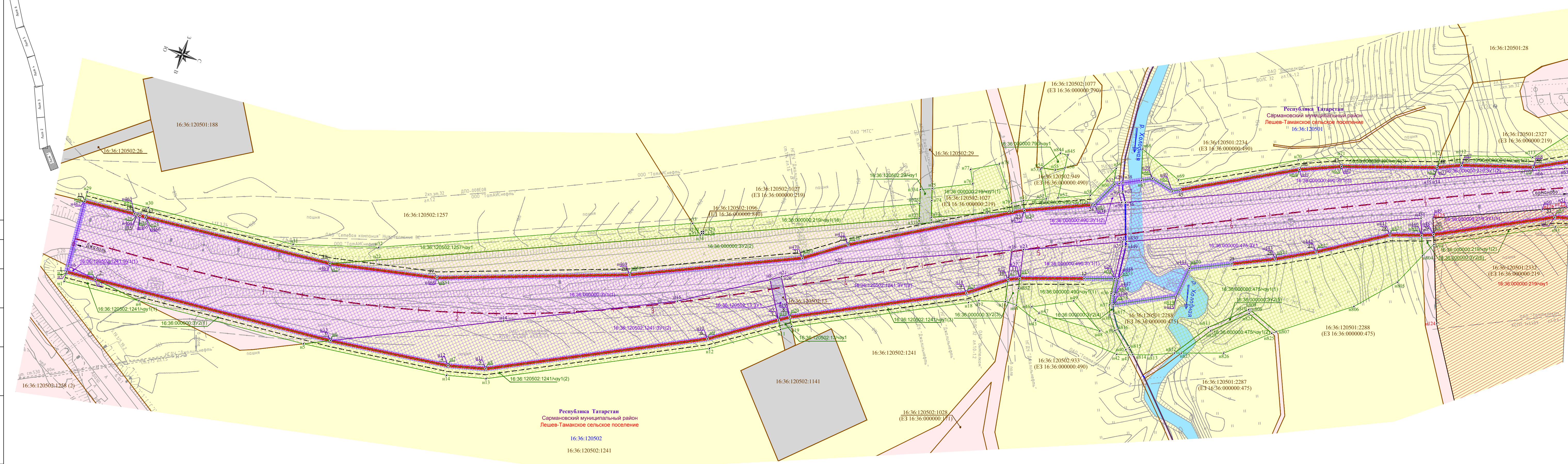

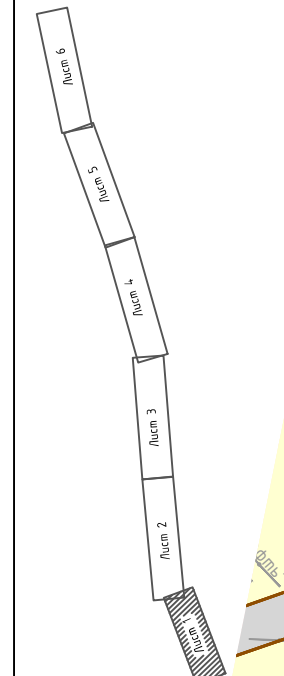
Согласовано			
Взам. инв. №			
Подп. и дата			
Инв. №.	7-20		

Изм	Кол.	Лист	№ док	Подп.	Дата	ППТ-МО-СП		
Разраб.		Котенкова			22.12.2020	Реконструкция автодороги Джалиль – Сарманово, км 12+250 – км 18+317 в Сармановском муниципальном районе Республики Татарстан	Лист	Листов
						Проект межевания территории СОСТАВ ДОКУМЕНТАЦИИ ПО ПЛАНИРОВКЕ ТЕРРИТОРИИ		1
						ООО "ТрансПроектСервис"		



ДОКУМЕНТАЦИЯ ПО ПЛАНИРОВКЕ ТЕРРИТОРИИ ОБЪЕКТА  
 "Реконструкция автодороги Джалиль - Сарманово км 12+250 - км 18+317 в Сармановском муниципальном районе Республики Татарстан"  
 Чертеж межевания территории. М 1:1000

Схема расположения листов



УСЛОВНЫЕ ОБОЗНАЧЕНИЯ		ТЕРРИТОРИИ:	
	планируемых элементов планировочной структуры		земли сельскохозяйственного назначения
	образуемых земельных участков, предназначенных для размещения объекта капитального строительства регионального значения		земли промышленности, энергетики, транспорта, связи, радиосвязи, телевидения, информатики, земли для обеспечения космической деятельности, земли обороны, безопасности и земли иного специального назначения
	образуемых земельных участков на период реконструкции объекта капитального строительства регионального значения		категория земель не установлена
	образуемых земельных участков, подлежащие изъятию под переустройство коммуникаций сторонних организаций	<b>ПОЯСНИТЕЛЬНЫЕ НАДПИСИ:</b>	
	земельных участков, подлежащих исправлению реестровой ошибки	<b>Республика Татарстан</b> наименование субъекта Российской Федерации	
	красных линий, устанавливаемых проектом планировки территории	<b>Сармановский муниципальный район</b> наименование муниципального района	
	сельских поселений	<b>Лешев-Тамакское сельское поселение</b> наименование сельского поселения	
	кадастровых кварталов, сведения о которых внесены в ЕГРН	<b>16:36:120501</b> номер кадастрового квартала	
	земельных участков, сведения о которых внесены в ЕГРН	<b>16:36:120501:2234</b> кадастровый номер земельного участка	
	ось и пикеты проектируемой автомобильной дороги	<b>16:36:000000:219:ЗУ1(1)</b> условный номер образуемых земельных участков, предназначенных для размещения объекта капитального строительства (номер контура)	
	ИНЖЕНЕРНАЯ ИНФРАСТРУКТУРА: существующая воздушная линия электропередачи высокого напряжения	<b>16:36:000000:3У2(6)</b> условный номер образуемых земельных участков на период реконструкции объекта капитального строительства	
	существующий подземный электрокабель высокого напряжения	<b>16:36:000000:216:ЗУ3</b> условный номер образуемых земельных участков, предназначенных под переустройство коммуникаций сторонних организаций	
	существующая кабельная линия связи	<b>16:36:000000:219:ЧУ1</b> кадастровый номер земельных участков, подлежащих исправлению реестровой ошибки	
	существующий подземный газопровод	<b>ПОВоротные точки:</b>	
	существующий подземный нефтепровод	• 1 красных линий, утверждаемых в составе проекта планировки территории	
	существующий подземный водопровод	• 1 образуемых земельных участков, предназначенных для размещения объекта капитального строительства	
		• 1 образуемых земельных участков на период реконструкции объекта капитального строительства	
		• 1 земельных участков, подлежащих исправлению реестровой ошибки	

Примечания:  
 1. Схема выполнена в системе координат МСК-16. Система высот - Балтийская.  
 2. Планируемый объект регионального значения территориально расположен в границах Лешев-Тамакского и Старокаширского сельских поселений Сармановского муниципального района Республики Татарстан. Зона планируемого размещения объекта не затрагивает территории населенных пунктов.  
 3. При подготовке настоящего чертежа использованы материалы кадастровых планов территории, предоставленных филиалом ФГБУ "Федеральная кадастровая палата Федеральной службы государственной регистрации, кадастра и картографии" по Республике Татарстан.

Создано: [blank]  
 Изм. №: [blank]  
 Дата: [blank]  
 Подп. и дата: [blank]  
 Инв. № подл.: 7-20

Республика Татарстан  
 Сармановский муниципальный район  
 Лешев-Тамакское сельское поселение  
 16:36:120502  
 16:36:120502:1241

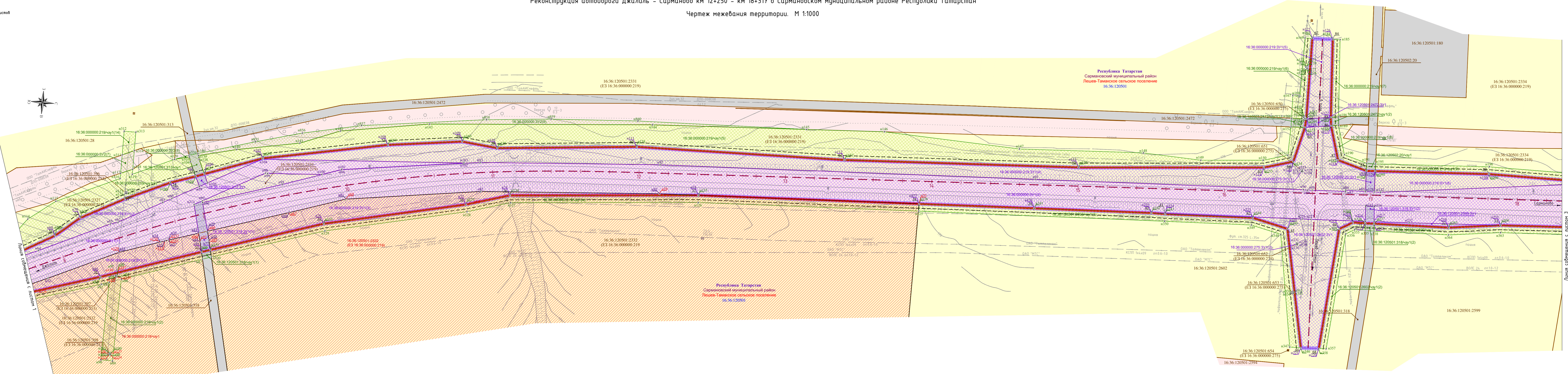
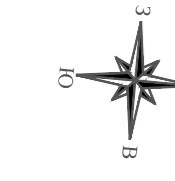
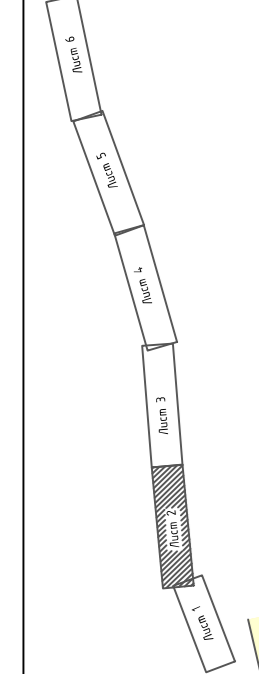
		ПМТ-04-ГЧ	
		Реконструкция автодороги Джалиль - Сарманово, км 12+250 - км 18+317 в Сармановском муниципальном районе Республики Татарстан	
Изм.	Кол.уч.	Лист	Листов
Разраб.	Котенкова	1	6
		Чертеж межевания территории. М 1:1000	
		ООО "ТрансПроектСервис"	



ДОКУМЕНТАЦИЯ ПО ПЛАНИРОВКЕ ТЕРРИТОРИИ ОБЪЕКТА  
"Реконструкция автодороги Джалиль - Сарманово км 12+250 - км 18+317 в Сармановском муниципальном районе Республики Татарстан"

Чертеж межевания территории. М 1:1000

Схема расположения листов



Республика Татарстан  
Сармановский муниципальный район  
Лешев-Тамакское сельское поселение  
16:36:120501

Республика Татарстан  
Сармановский муниципальный район  
Лешев-Тамакское сельское поселение  
16:36:120501

Создано  
Взам. инв.Н  
Подп. и дата  
Инв.Н подл. 7-20

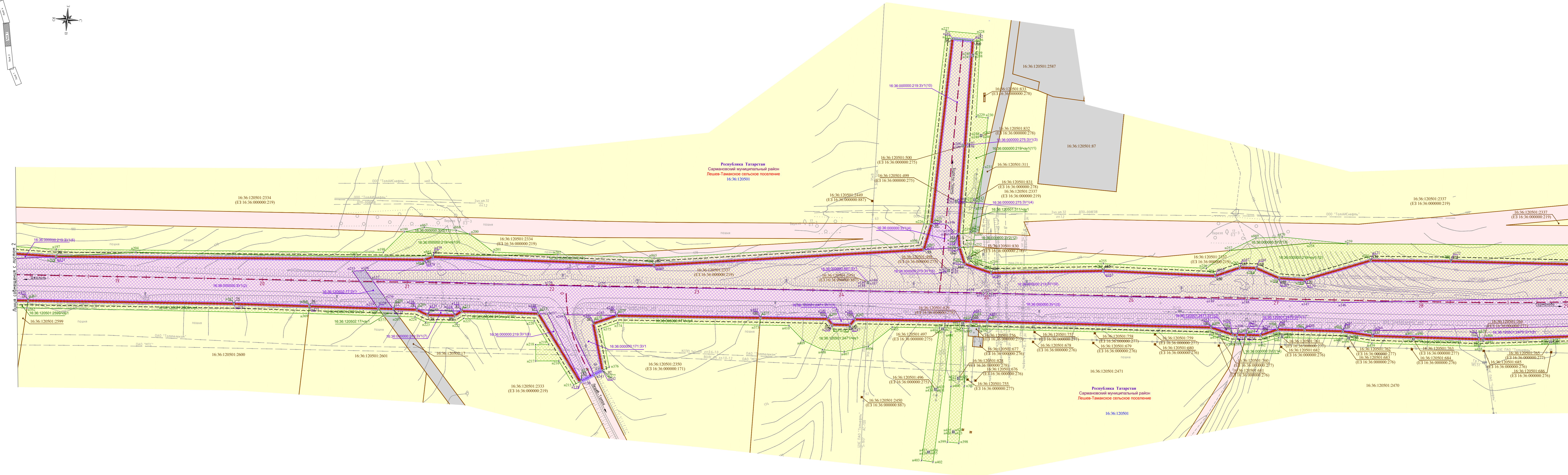
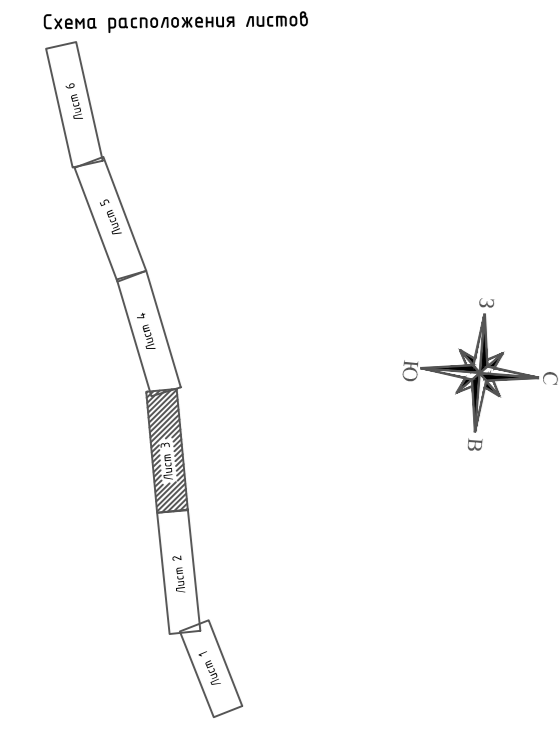
Изм.	№уч.	Лист	№док.	Подп.	Дата

ПМТ-04-ГЧ

Лист	2
------	---



ДОКУМЕНТАЦИЯ ПО ПЛАНИРОВКЕ ТЕРРИТОРИИ ОБЪЕКТА  
 "Реконструкция автодороги Джалиль - Сарманово км 12+250 - км 18+317 в Сармановском муниципальном районе Республики Татарстан"  
 Чертеж межевания территории. М 1:1000



Создано  
 ИнфН подл. 7-20  
 Подп. и дата  
 Взам. инфН

Изм.	№	уч.	луст	№ док.	Подп.	Дата

ПМТ-04-Г4

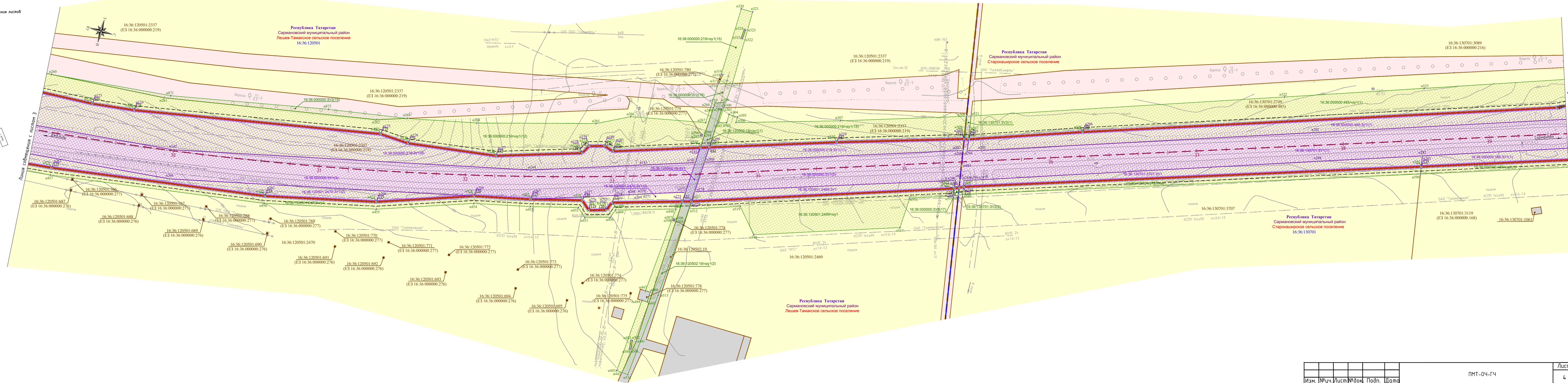
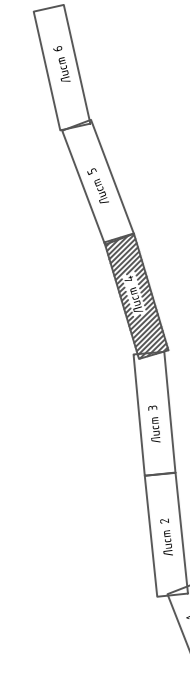
Лист  
3



ДОКУМЕНТАЦИЯ ПО ПЛАНИРОВКЕ ТЕРРИТОРИИ ОБЪЕКТА  
 "Реконструкция автодороги Джалиль - Сарманово км 12+250 - км 18+317 в Сармановском муниципальном районе Республики Татарстан"

Чертеж межевания территории. М 1:1000

Схема расположения листов



Создано  
 Инв. подл. 7-20  
 Взам. инв.Н  
 Подп. и дата

Изм.	№уч.	Лист	№док.	Подп.	Дата

ПМТ-04-ГЧ

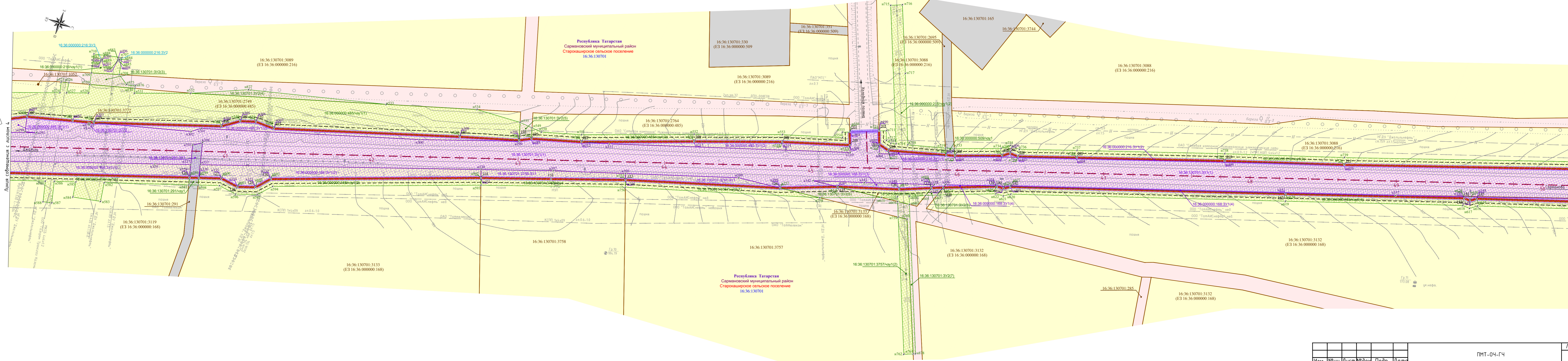
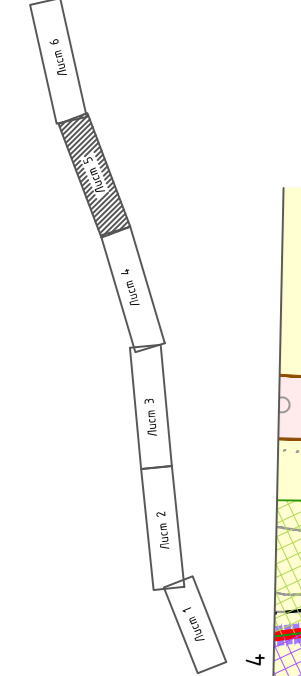
Лист	9
	4



ДОКУМЕНТАЦИЯ ПО ПЛАНИРОВКЕ ТЕРРИТОРИИ ОБЪЕКТА  
"Реконструкция автодороги Джалиль - Сарманово км 12+250 - км 18+317 в Сармановском муниципальном районе Республики Татарстан"

Чертеж межевания территории. М 1:1000

Схема расположения листов



Линия совмещения с листом 4

Линия совмещения с листом 6

Создано  
Взам. инв.Н  
Инв.Н подл. 7-20  
Подп. и дата

Изм.	№уч.	Лист	№док.	Подп.	Дата

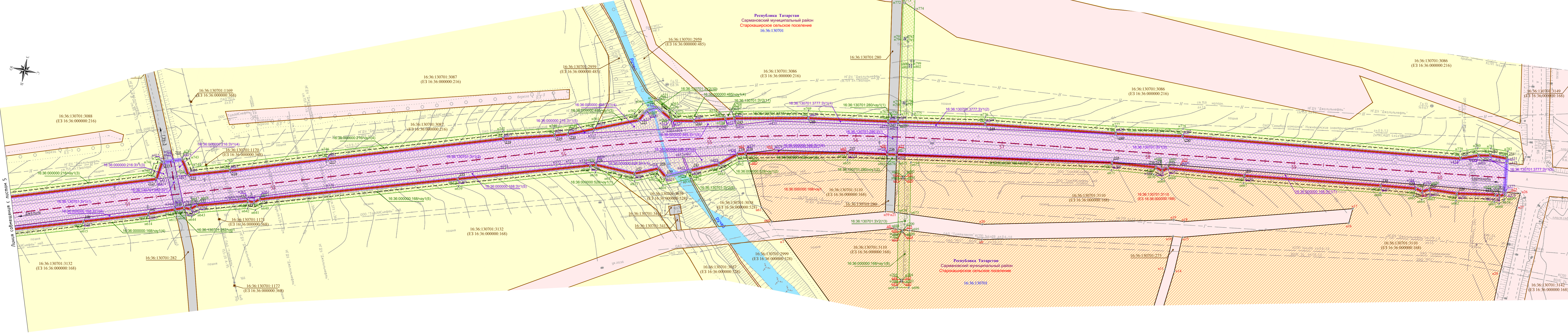
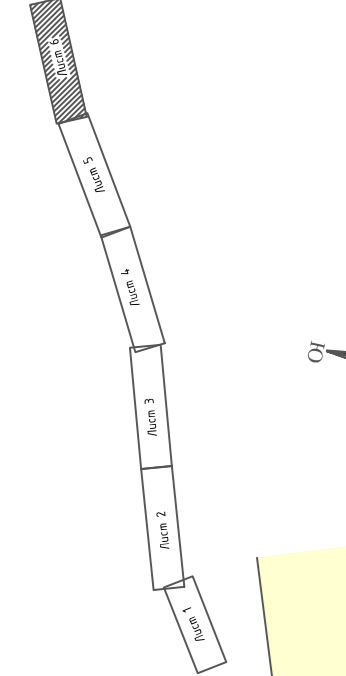
ПМТ-04-ГЧ

Лист	5
------	---



ДОКУМЕНТАЦИЯ ПО ПЛАНИРОВКЕ ТЕРРИТОРИИ ОБЪЕКТА  
 "Реконструкция автодороги Джалиль - Сарманово км 12+250 - км 18+317 в Сармановском муниципальном районе Республики Татарстан"  
 Чертеж межевания территории. М 1:1000

Схема расположения листов



Создано  
 Взам. инв. №  
 Подп. и дата  
 7-20  
 Инв. подл.

Изм.	№уч.	Лист	№док.	Подп.	Дата

ПМТ-04-ГЧ

Лист	6
------	---



Таблица 1

Перечень и сведения о площади образуемых земельных участков, в том числе возможные способы их образования, которые будут отнесены к территориям общего пользования или имуществу общего пользования, в отношении которых предполагается размещение объекта «Реконструкция автодороги Джалиль – Сарманово, км 12+250 – км 18+317 в Сармановском муниципальном районе Республики Татарстан»

№ п/п	Номер образуемого земельного участка согласно Чертежа межевания территории	Контур образуемого земельного участка	Площадь образуемого земельного участка, кв.м	Способ образования земельного участка**	Кадастровый номер исходного земельного участка, квартала	Кадастровый номер исходного обособленного земельного участка (контура)	Площадь исходного земельного участка, кв.м	Адрес исходного земельного участка	Категория земель/ Вид разрешенного использования исходного земельного участка	Вид права/ Сведения о правообладателе и обременения исходного земельного участка	После изъятия установить образуемому земельному участку вид разрешенного использования (код классификатора)/ категорию земель/ адрес в соответствии с Проектом планировки территории
1	2	3	4	5	6	7	8	9	10	11	12
<b>Земельные участки, не подлежащие образованию</b>											
1	16:36:130701:3772	-	1	Образованию не подлежит	16:36:130701:3772	-	1	Российская Федерация, Республика Татарстан, Сармановский муниципальный район, Старокаширское сельское поселение	Земли промышленности*/ трубопроводный транспорт	данные о правообладателе отсутствуют	Автомобильный транспорт (код 7.2)/
<b>Всего:</b>			<b>1</b>								
<b>Земли в собственности физических и юридических лиц</b>											
2	16:36:120502:1241:3У1	1	23	Образование многоконтурного земельного участка путем раздела	16:36:120502:1241	-	54000	Российская Федерация, Республика Татарстан, Сармановский муниципальный район, Лешев-Тамакское сельское поселение, квартал 120502, з/у 1241	Земли сельскохозяйственного назначения/ Для сельскохозяйственного использования	Собственность/ Ялаев Расих Хамзович	Земли промышленности*/ Автомобильный транспорт (код 7.2)/ Российская Федерация, Республика Татарстан, Сармановский муниципальный район, Лешев-Тамакское сельское поселение
		2	4321								
		3	2459								
3	16:36:120502:13:3У1	-	125	Образование земельного участка путем раздела	16:36:120502:13	-	215	Российская Федерация, Республика Татарстан, Сармановский муниципальный район, Лешев-Тамакское сельское поселение, квартал 120502, з/у 13	Земли промышленности*/ для нужд промышленности	Собственность/ ПАО "Татнефть" имени В.Д. Шашина	Земли промышленности*/ Автомобильный транспорт (код 7.2)/ Российская Федерация, Республика Татарстан, Сармановский муниципальный район, Лешев-Тамакское сельское поселение
4	16:36:000000:490:3У1	1	829	Образование многоконтурного земельного участка путем раздела	16:36:000000:490	16:36:120502:933	12759967	Российская Федерация, Республика Татарстан, Сармановский муниципальный район, Лешев-Тамакское сельское поселение, тер. Паевые земли, з/у 2	Земли промышленности*/ для нужд промышленности	Собственность/ АО "Земельная корпорация "ЭНЕРГИЯ", ипотека в Банк ВТБ с 31.10.2016 по 01.09.2022	Земли промышленности*/ Автомобильный транспорт (код 7.2)/ Российская Федерация, Республика Татарстан, Сармановский муниципальный район, Лешев-Тамакское сельское поселение
		2	75			16:36:120502:949					
		3	1254			16:36:120501:2234					

1	2	3	4	5	6	7	8	9	10	11	12
5	16:36:000000:219:3У1	1	1762	Образование многоконтурного земельного участка путем выдела в счет доли на праве общей долевой собственности	16:36:000000:219	16:36:120501:2332	24178662	Российская Федерация, Республика Татарстан, Сармановский муниципальный район, Лешев-Тамакское сельское поселение, тер. Паевые земли, з/у 1	Земли сельскохозяйственного назначения/ Сельскохозяйственное использование	Долевая собственность/ Аренда - ООО Агрофирма "Джалиль", с 05.12.2006 по 22.08.2055	Земли промышленности*/ Автомобильный транспорт (код 7.2)/ Российская Федерация, Республика Татарстан, Сармановский муниципальный район, Лешев-Тамакское сельское поселение
		2	1472			16:36:120501:2327					
		3	2543			16:36:120501:2332					
		4	9216			16:36:120501:2331					
		5	832			16:36:120501:2331					
		6	1296			16:36:120501:2334					
		7	81			16:36:120501:2333					
		8	166			16:36:120501:2333					
		9	23066			16:36:120501:2337					
		10	2148			16:36:120501:2334					
		11	1612			16:36:120501:2337					
6	16:36:120501:318:3У1	1	124	Образование многоконтурного земельного участка путем раздела	16:36:120501:318	-	10083	Российская Федерация, Республика Татарстан, Сармановский муниципальный район, Лешев-Тамакское сельское поселение, квартал 120501, з/у 318	Земли промышленности*/ для нужд промышленности	Собственность/ ПАО "Татнефть" имени В.Д. Шашина	Земли промышленности*/ Автомобильный транспорт (код 7.2)/ Российская Федерация, Республика Татарстан, Сармановский муниципальный район, Лешев-Тамакское сельское поселение
		2	79								
		3	70								
7	16:36:120501:2602:3У1	-	2324	Образование многоконтурного земельного участка путем выдела в счет доли на праве общей долевой собственности	16:36:120501:2602	-	108000	Республика Татарстан, Сармановский муниципальный район, Лешев-Тамакское сельское поселение	Земли сельскохозяйственного назначения/ Сельскохозяйственное использование	Долевая собственность/Гарифул лин Айзат Дулфукарович/ Аренда - ООО Агрофирма "Джалиль", с 05.12.2006 по 22.08.2055	Земли промышленности*/ Автомобильный транспорт (код 7.2)/ Российская Федерация, Республика Татарстан, Сармановский муниципальный район, Лешев-Тамакское сельское поселение
8	16:36:120501:313:3У1	-	42	Образование земельного участка путем раздела	16:36:120501:313	-	11544	Российская Федерация, Республика Татарстан, Сармановский муниципальный район, Лешев-Тамакское сельское поселение, кв-л 120501, з/у 313	Земли промышленности*/ для нужд промышленности	Собственность/ ПАО "Татнефть" имени В.Д. Шашина	Земли промышленности*/ Автомобильный транспорт (код 7.2)/ Российская Федерация, Республика Татарстан, Сармановский муниципальный район, Лешев-Тамакское сельское поселение

1	2	3	4	5	6	7	8	9	10	11	12
9	16:36:120501:2472:3У1	-	100	Образование земельного участка путем раздела	16:36:120501:2472	-	4810	Республика Татарстан, Сармановский муниципальный район	Земли промышленности*/ В целях добычи полезных ископаемых	Собственность/ ПАО "Татнефть" имени В.Д. Шашина	Земли промышленности*/ Автомобильный транспорт (код 7.2)/ Российская Федерация, Республика Татарстан, Сармановский муниципальный район, Лешев-Тамакское сельское поселение
10	16:36:000000:275:3У1	1	1	Образование многоконтурного земельного участка путем раздела	16:36:000000:275	16:36:120501:651	570	Республика Татарстан, Сармановский муниципальный район, Лешев-Тамакское сельское поселение, в границах СХПК им М.Джалиля	Земли промышленности*/ для нужд промышленности	данные о правообладателе отсутствуют/ Аренда - ПАО "Татнефть" имени В.Д. Шашина, с 18.09.2014 по 22.07.2063	Земли промышленности*/ Автомобильный транспорт (код 7.2)/ Российская Федерация, Республика Татарстан, Сармановский муниципальный район, Лешев-Тамакское сельское поселение
		2	1			16:36:120501:652					
		3	1			16:36:120501:500					
		4	1			16:36:120501:499					
		5	1			16:36:120501:498					
11	16:36:120502:20:3У1	-	87	Образование земельного участка путем раздела	16:36:120502:20	-	11427	Республика Татарстан, Сармановский муниципальный район, в границах КП им М.Джалиля	Земли промышленности*/ для нужд промышленности	Собственность/ ПАО "Татнефть" имени В.Д. Шашина	Земли промышленности*/ Автомобильный транспорт (код 7.2)/ Российская Федерация, Республика Татарстан, Сармановский муниципальный район, Лешев-Тамакское сельское поселение
12	16:36:120501:2599:3У1	-	145	Образование земельного участка путем раздела	16:36:120501:2599	-	54000	Республика Татарстан, Сармановский муниципальный район, Лешев -Тамакское сельское поселение	Земли сельскохозяйственного назначения/ Сельскохозяйственное использование	Собственность/ Гарифуллин Динар Дамирович	Земли промышленности*/ Автомобильный транспорт (код 7.2)/ Российская Федерация, Республика Татарстан, Сармановский муниципальный район, Лешев-Тамакское сельское поселение
13	16:36:120502:17:3У1	-	254	Образование земельного участка путем раздела	16:36:120502:17	-	3966	Республика Татарстан, Сармановский муниципальный район ориентир местоположения вне границ СХПК "им.М.Джалиля"	Земли промышленности*/ для нужд промышленности	Собственность/ ПАО "Татнефть" имени В.Д. Шашина	Земли промышленности*/ Автомобильный транспорт (код 7.2)/ Российская Федерация, Республика Татарстан, Сармановский муниципальный район, Лешев-Тамакское сельское поселение
14	16:36:000000:171:3У1	-	556	Образование земельного участка путем выдела в счет доли на праве общей долевой собственности	16:36:000000:171	16:36:120501:2350	11021381	Российская Федерация, Республика Татарстан, Сармановский муниципальный район, Лешев-Тамакское сельское поселение, тер. Паевые земли, з/у 3	Земли сельскохозяйственного назначения/ Сельскохозяйственное использование	Долевая собственность	Земли промышленности*/ Автомобильный транспорт (код 7.2)/ Российская Федерация, Республика Татарстан, Сармановский муниципальный район, Лешев-Тамакское сельское поселение

1	2	3	4	5	6	7	8	9	10	11	12
15	16:36:120501:2471:3У1	1	60	Образование земельного участка путем раздела	16:36:120501:2471	-	49426	Республика Татарстан, Сармановский муниципальный район, Лешев-Тамакское сельское поселение	Земли сельскохозяйственного назначения/ Сельскохозяйственное использование	Собственность/ Абдрахманова Фаузия Закировна/ Аренда - ООО Агрофирма "Джалиль", с 19.09.2018 по 05.08.2023	Земли промышленности*/ Автомобильный транспорт (код 7.2)/ Российская Федерация, Республика Татарстан, Сармановский муниципальный район, Лешев-Тамакское сельское поселение
		2	48								
16	16:36:120501:2470:3У1	1	67	Образование многоконтурного земельного участка путем раздела	16:36:120501:2470	-	291087	Республика Татарстан, Сармановский муниципальный район, Лешев-Тамакское сельское поселение	Земли сельскохозяйственного назначения/ Сельскохозяйственное использование	Собственность/ Абдрахманова Фаузия Закировна	Земли промышленности*/ Автомобильный транспорт (код 7.2)/ Российская Федерация, Республика Татарстан, Сармановский муниципальный район, Лешев-Тамакское сельское поселение
		2	2636								
		3	489								
17	16:36:120502:19:3У1	-	227	Образование земельного участка путем раздела	16:36:120502:19	-	7542	Республика Татарстан, Сармановский муниципальный район, Лешев -Тамакское сельское поселение	Земли промышленности*/ для нужд промышленности	Собственность/ ПАО "Татнефть" имени В.Д. Шашина	Земли промышленности*/ Автомобильный транспорт (код 7.2)/ Российская Федерация, Республика Татарстан, Сармановский муниципальный район, Лешев-Тамакское сельское поселение
18	16:36:120501:2469:3У1	-	1082	Образование земельного участка путем раздела	16:36:120501:2469	-	77486	Республика Татарстан, Сармановский муниципальный район, Лешев-Тамакское сельское поселение	Земли сельскохозяйственного назначения/ Сельскохозяйственное использование	Собственность/ Абдрахманова Фаузия Закировна	Земли промышленности*/ Автомобильный транспорт (код 7.2)/ Российская Федерация, Республика Татарстан, Сармановский муниципальный район, Лешев-Тамакское сельское поселение
19	16:36:000000:485:3У1	1	3603	Образование многоконтурного земельного участка путем раздела	16:36:000000:485	16:36:130701:2749	8247234	Республика Татарстан, Сармановский муниципальный район, СХПК "Кашир"	Земли сельскохозяйственного назначения/ Для сельскохозяйственного назначения	Собственность/ АО "Земельная корпорация "ЭНЕРГИЯ", ипотека в Банк ВТБ с с 28.10.2016 по 01.09.2022	Земли промышленности*/ Автомобильный транспорт (код 7.2)/ Российская Федерация, Республика Татарстан, Сармановский муниципальный район, Старокаширское сельское поселение
		2	767								
		3	676								
		4	400								
		5	166								
20	16:36:000000:168:3У1	1	1810	Образование многоконтурного земельного участка путем выдела в счет доли на праве общей долевой собственности	16:36:000000:168	16:36:130701:3119	10433149	Российская Федерация, Республика Татарстан, Сармановский муниципальный район, тер. Паевые земли, 168	Земли сельскохозяйственного назначения/ для сельскохозяйственного использования	Долевая собственность	Земли промышленности*/ Автомобильный транспорт (код 7.2)/ Российская Федерация, Республика Татарстан, Сармановский муниципальный район, Старокаширское сельское поселение
		2	1629			16:36:130701:3133					
		3	257			16:36:130701:3133					
		4	606			16:36:130701:3132					
		5	808			16:36:130701:3132					
		6	82			16:36:130701:3110					
		7	768			16:36:130701:3110					

1	2	3	4	5	6	7	8	9	10	11	12
21	16:36:130701:291:3Y1	-	150	Образование земельного участка путем раздела	16:36:130701:291	-	7747	Российская Федерация, Республика Татарстан, Сармановский муниципальный район, кв-л. 130701, 291	Земли промышленности*/ для нужд промышленности	Собственность/ ПАО "Татнефть" имени В.Д. Шашина	Земли промышленности*/ Автомобильный транспорт (код 7.2)/ Российская Федерация, Республика Татарстан, Сармановский муниципальный район, Старокаширское сельское поселение
22	16:36:130701:3758:3Y1	-	525	Образование земельного участка путем раздела	16:36:130701:3758	-	35000	Российская Федерация, Республика Татарстан, Сармановский муниципальный район, кв-л. 130701, 3758	Земли сельскохозяйственного назначения/ для сельскохозяйственного использования	Собственность/ Харисов Генар Суфьянович/ Аренда - ООО Агрофирма "Джалиль", с 13.07.2018 по 21.12.2022	Земли промышленности*/ Автомобильный транспорт (код 7.2)/ Российская Федерация, Республика Татарстан, Сармановский муниципальный район, Старокаширское сельское поселение
23	16:36:130701:3757:3Y1	-	460	Образование земельного участка путем раздела	16:36:130701:3757	-	70000	Республика Татарстан, Сармановский муниципальный район, Старокаширское сельское поселение	Земли сельскохозяйственного назначения/ для сельскохозяйственного использования	Собственность/ Галиев Киммат Госсамович/ Аренда - ООО Агрофирма "Джалиль", с 13.07.2018 по 01.04.2067	Земли промышленности*/ Автомобильный транспорт (код 7.2)/ Российская Федерация, Республика Татарстан, Сармановский муниципальный район, Старокаширское сельское поселение
24	16:36:000000:216:3Y1	1	73	Образование многоконтурного земельного участка путем выдела в счет доли на праве общей долевой собственности	16:36:000000:216	16:36:130701:3088	21998745	Российская Федерация, Республика Татарстан, Сармановский муниципальный район, тер. Паевые земли, 216	Земли сельскохозяйственного назначения/ Для сельскохозяйственного использования	Долевая собственность/ Аренда - ООО Агрофирма "Джалиль", с 23.11.2006 по 23.11.2055	Земли промышленности*/ Автомобильный транспорт (код 7.2)/ Российская Федерация, Республика Татарстан, Сармановский муниципальный район, Старокаширское сельское поселение
		2	155			16:36:130701:3088					
		3	52			16:36:130701:3088					
		4	75			16:36:130701:3087					
		5	18			16:36:130701:3087					
25	16:36:130701:3777:3Y1	1	284	Образование многоконтурного земельного участка путем выдела в счет доли на праве общей долевой собственности	16:36:130701:3777	4	140000	Республика Татарстан, Сармановский муниципальный район, Старокаширское сельское поселение	Земли сельскохозяйственного назначения/ Для сельскохозяйственного использования	Долевая собственность/ Саямова Уммугульсум Габидиновна, Саямов Мисбах Саямович/ Аренда - ООО Агрофирма "Джалиль", с 01.04.2020 по 23.11.2055	Земли промышленности*/ Автомобильный транспорт (код 7.2)/ Российская Федерация, Республика Татарстан, Сармановский муниципальный район, Старокаширское сельское поселение
		2	303			1					
		3	87			1					
26	16:36:130701:282:3Y1	-	211	Образование земельного участка путем раздела	16:36:130701:282	-	16655	Российская Федерация, Республика Татарстан, Сармановский муниципальный район, кв-л. 130701, 282	Земли промышленности*/ для нужд промышленности	Собственность/ ПАО "Татнефть" имени В.Д. Шашина	Земли промышленности*/ Автомобильный транспорт (код 7.2)/ Российская Федерация, Республика Татарстан, Сармановский муниципальный район, Старокаширское сельское поселение



1	2	3	4	5	6	7	8	9	10	11	12
27	16:36:130701:280:3Y1	-	145	Образование земельного участка путем раздела	16:36:130701:280	-	12382	Российская Федерация, Республика Татарстан, Сармановский муниципальный район, кв-л. 130701, 280	Земли промышленности*/ для нужд промышленности	Собственность/ ПАО "Татнефть" имени В.Д. Шашина	Земли промышленности*/ Автомобильный транспорт (код 7.2)/ Российская Федерация, Республика Татарстан, Сармановский муниципальный район, Старокаширское сельское поселение
<b>Всего:</b>			<b>75 785</b>								
<b>Земли в муниципальной собственности</b>											
28	16:36:000000:475:3Y1	-	2548	Образование земельного участка путем раздела с сохранением исходного земельного участка в измененных границах	16:36:000000:475	16:36:120501:2288	3234699	р-н Сармановский	Земли сельскохозяйственного назначения/ для сельскохозяйственного производства	данные о правообладателе отсутствуют	Земли промышленности*/ Автомобильный транспорт (код 7.2)/ Российская Федерация, Республика Татарстан, Сармановский муниципальный район, Лешев-Тамакское сельское поселение
29	16:36:000000:887:3Y1	-	1	Образование земельного участка путем раздела с сохранением исходного земельного участка в измененных границах	16:36:000000:887	16:36:120501:2451	25	Республика Татарстан, Сармановский муниципальный район, территория СХПК "им.М.Джалиля"	Земли промышленности*/ Под обустройство Ромашкинского месторождения нефти и газа	данные о правообладателе отсутствуют	Земли промышленности*/ Автомобильный транспорт (код 7.2)/ Российская Федерация, Республика Татарстан, Сармановский муниципальный район, Лешев-Тамакское сельское поселение
30	16:36:000000:528:3Y1	1	495	Образование земельного участка путем раздела с сохранением исходного земельного участка в измененных границах	16:36:000000:528	16:36:130701:3039	3561990	Республика Татарстан, Сармановский муниципальный район	Земли сельскохозяйственного назначения/ Для сельскохозяйственного производства	данные о правообладателе отсутствуют	Земли промышленности*/ Автомобильный транспорт (код 7.2)/ Российская Федерация, Республика Татарстан, Сармановский муниципальный район, Старокаширское сельское поселение
		2	216			16:36:130701:3038					
31	16:36:130701:3707:3Y1	-	1815	Образование земельного участка путем раздела с сохранением исходного земельного участка в измененных границах	16:36:130701:3707	-	108067	Республика Татарстан, Сармановский муниципальный район, Старокаширское сельское поселение	Земли сельскохозяйственного назначения/ для сельскохозяйственного использования	Собственность/ МО "Сармановский муниципальный район Республики Татарстан"/ Аренда - ООО Агрофирма "Джалиль", с 06.07.2018 по 13.06.2023	Земли промышленности*/ Автомобильный транспорт (код 7.2)/ Российская Федерация, Республика Татарстан, Сармановский муниципальный район, Старокаширское сельское поселение
<b>Всего:</b>			<b>5 075</b>								

1	2	3	4	5	6	7	8	9	10	11	12
<b>Земли неразграниченной государственной собственности</b>											
32	16:36:000000:3У1	1	21 307	Образование многоконтурного земельного участка из земель, находящихся в государственной или муниципальной собственности	16:36:120501, 16:36:120502	-	-	Российская Федерация, Республика Татарстан, Сармановский муниципальный район, Лешев-Тамакское сельское поселение	Категория земель не установлена / Вид разрешенного использования не установлен	Неразграниченная государственная собственность	Земли промышленности*/ Автомобильный транспорт (код 7.2)/ Российская Федерация, Республика Татарстан, Сармановский муниципальный район, Лешев-Тамакское сельское поселение
		2	27 753								
		3	25 794								
		4	325								
		5	3 608								
33	16:36:130701:3У1	1	33477	Образование многоконтурного земельного участка из земель, находящихся в государственной или муниципальной собственности	16:36:130701	-	-	Российская Федерация, Республика Татарстан, Сармановский муниципальный район, Старокаширское сельское поселение	Категория земель не установлена / Вид разрешенного использования не установлен	Неразграниченная государственная собственность	Земли промышленности*/ Автомобильный транспорт (код 7.2)/ Российская Федерация, Республика Татарстан, Сармановский муниципальный район, Старокаширское сельское поселение
		2	9711								
		3	8303								
		<b>Всего:</b>	<b>130 278</b>								
<b>Земельные участки сторонних организаций, подлежащих реконструкции в связи с изменением их местоположения</b>											
34	16:36:000000:216:3У2	-	1	Образование земельного участка путем выдела в счет доли на праве общей долевой собственности	16:36:000000:216	16:36:130701:3089	21998745	Российская Федерация, Республика Татарстан, Сармановский муниципальный район, тер. Паевые земли, 216	Земли сельскохозяйственного назначения/ Для сельскохозяйственного использования	Долевая собственность/ Аренда - ООО Агрофирма "Джалиль", с 23.11.2006 по 23.11.2055	Коммунальное обслуживание (код 3.1)/ Земли промышленности*/ Российская Федерация, Республика Татарстан, Сармановский муниципальный район, Старокаширское сельское поселение
35	16:36:000000:216:3У3	-	1	Образование земельного участка путем выдела в счет доли на праве общей долевой собственности	16:36:000000:216	16:36:130701:3089	21998745	Российская Федерация, Республика Татарстан, Сармановский муниципальный район, тер. Паевые земли, 216	Земли сельскохозяйственного назначения/ Для сельскохозяйственного использования	Долевая собственность/ Аренда - ООО Агрофирма "Джалиль", с 23.11.2006 по 23.11.2055	Коммунальное обслуживание (код 3.1)/ Земли промышленности*/ Российская Федерация, Республика Татарстан, Сармановский муниципальный район, Старокаширское сельское поселение
			<b>2</b>								
<b>Общая площадь постоянного отвода:</b>			<b>211 139</b>								
<b>Общая площадь участков в границах планируемых элементов планировочной структуры:</b>			<b>211 141</b>								

Земли промышленности\*, энергетики, транспорта, связи, радиовещания, телевидения, информатики, земли для обеспечения космической деятельности, земли обороны, безопасности и земли иного специального назначения

\*\* - При проведении кадастровых работ по образованию земельных участков (при необходимости) предусмотреть возможность образования многоконтурных земельных участков, границы которых представляют собой совокупность контуров, отделенных друг от друга иными земельными участками или землями. В случае если земельный участок будет образован в составе многоконтурного земельного участка, значение площади контура в межевом плане указать в квадратных метрах с округлением до 0,01 квадратного метра.

**Перечень земельных участков, предполагаемых к изъятию для государственных или муниципальных нужд, в рамках реализации проекта «Реконструкция автодороги  
Джалиль – Сарманово, км 12+250 – км 18+317 в Сармановском муниципальном районе Республики Татарстан»**

№ п/п	Номер образуемого земельного участка согласно Чертежа межевания территории	Контур образуемого земельного участка	Площадь образуемого земельного участка, кв.м	Кадастровый номер исходного земельного участка, квартала	Кадастровый номер обособленного земельного участка (контура)	Площадь исходного земельного участка, кв.м	Адрес исходного земельного участка	Категория земель/ Вид разрешенного использования исходного земельного участка	Вид права/ Сведения о правообладателе и обременения исходного земельного участка
1	2	3	4	6	7	8	9	10	11
1	16:36:120502:1241:3У1	1	23	16:36:120502:1241	-	54000	Российская Федерация, Республика Татарстан, Сармановский муниципальный район, Лешев-Тамакское сельское поселение, квартал 120502, з/у 1241	Земли сельскохозяйственного назначения/ Для сельскохозяйственного использования	Собственность/ Ялаев Расих Хамзович
		2	4321						
		3	2459						
2	16:36:120502:13:3У1	-	125	16:36:120502:13	-	215	Российская Федерация, Республика Татарстан, Сармановский муниципальный район, Лешев-Тамакское сельское поселение, квартал 120502, з/у 13	Земли промышленности*/ для нужд промышленности	Собственность/ ПАО "Татнефть" имени В.Д. Шашина
3	16:36:000000:490:3У1	1	829	16:36:000000:490	16:36:120502:933	12759967	Российская Федерация, Республика Татарстан, Сармановский муниципальный район, Лешев-Тамакское сельское поселение, тер. Паевые земли, з/у 2	Земли промышленности*/ для нужд промышленности	Собственность/ АО "Земельная корпорация "ЭНЕРГИЯ", ипотека в Банк ВТБ с 31.10.2016 по 01.09.2022
		2	75		16:36:120502:949				
		3	1254		16:36:120501:2234				
4	16:36:000000:219:3У1	1	1762	16:36:000000:219	16:36:120501:2332	24178662	Российская Федерация, Республика Татарстан, Сармановский муниципальный район, Лешев-Тамакское сельское поселение, тер. Паевые земли, з/у 1	Земли сельскохозяйственного назначения/ Сельскохозяйственное использование	Долевая собственность/ Аренда - ООО Агрофирма "Джалиль", с 05.12.2006 по 22.08.2055
		2	1472		16:36:120501:2327				
		3	2543		16:36:120501:2332				
		4	9216		16:36:120501:2331				
		5	832		16:36:120501:2331				
		6	1296		16:36:120501:2334				
		7	81		16:36:120501:2333				
		8	166		16:36:120501:2333				
		9	23066		16:36:120501:2337				
		10	2148		16:36:120501:2334				
		11	1612		16:36:120501:2337				

1	2	3	4	6	7	8	9	10	11
5	16:36:120501:318:3У1	1	124	16:36:120501:318	-	10083	Российская Федерация, Республика Татарстан, Сармановский муниципальный район, Лешев-Тамакское сельское поселение, квартал 120501, з/у 318	Земли промышленности*/ для нужд промышленности	Собственность/ ПАО "Татнефть" имени В.Д. Шашина
		2	79						
		3	70						
6	16:36:120501:2602:3У1	-	2324	16:36:120501:2602	-	108000	Республика Татарстан, Сармановский муниципальный район, Лешев-Тамакское сельское поселение	Земли сельскохозяйственного назначения/ Сельскохозяйственное использование	Долевая собственность/Гарифуллин Айзат Дулфукарович/ Аренда - ООО Агрофирма "Джалиль", с 05.12.2006 по 22.08.2055
7	16:36:120501:313:3У1	-	42	16:36:120501:313	-	11544	Российская Федерация, Республика Татарстан, Сармановский муниципальный район, Лешев-Тамакское сельское поселение, кв-л 120501, з/у 313	Земли промышленности*/ для нужд промышленности	Собственность/ ПАО "Татнефть" имени В.Д. Шашина
8	16:36:120501:2472:3У1	-	100	16:36:120501:2472	-	4810	Республика Татарстан, Сармановский муниципальный район	Земли промышленности*/ В целях добычи полезных ископаемых	Собственность/ ПАО "Татнефть" имени В.Д. Шашина
9	16:36:000000:275:3У1	1	1	16:36:000000:275	16:36:120501:651	570	Республика Татарстан, Сармановский муниципальный район, Лешев-Тамакское сельское поселение, в границах СХПК им М.Джалиля	Земли промышленности*/ для нужд промышленности	данные о правообладателе отсутствуют/ Аренда - ПАО "Татнефть" имени В.Д. Шашина, с 18.09.2014 по 22.07.2063
		2	1		16:36:120501:652				
		3	1		16:36:120501:500				
		4	1		16:36:120501:499				
		5	1		16:36:120501:498				
10	16:36:120502:20:3У1	-	87	16:36:120502:20	-	11427	Республика Татарстан, Сармановский муниципальный район, в границах КП им М.Джалиля	Земли промышленности*/ для нужд промышленности	Собственность/ ПАО "Татнефть" имени В.Д. Шашина
11	16:36:120501:2599:3У1	-	145	16:36:120501:2599	-	54000	Республика Татарстан, Сармановский муниципальный район, Лешев -Тамакское сельское поселение	Земли сельскохозяйственного назначения/ Сельскохозяйственное использование	Собственность/ Гарифуллин Динар Дамирович

1	2	3	4	6	7	8	9	10	11
12	16:36:120502:17:3У1	-	254	16:36:120502:17	-	3966	Республика Татарстан, Сармановский муниципальный район ориентир местоположения вне границ СХПК "им.М.Джалиля"	Земли промышленности*/ для нужд промышленности	Собственность/ ПАО "Татнефть" имени В.Д. Шашина
13	16:36:000000:171:3У1	-	556	16:36:000000:171	16:36:120501:2350	11021381	Российская Федерация, Республика Татарстан, Сармановский муниципальный район, Лешев- Тамакское сельское поселение, тер. Паевые земли, з/у 3	Земли сельскохозяйственного назначения/ Сельскохозяйственное использование	Долевая собственность
14	16:36:120501:2471:3У1	1	60	16:36:120501:2471	-	49426	Республика Татарстан, Сармановский муниципальный район, Лешев-Тамакское сельское поселение	Земли сельскохозяйственного назначения/ Сельскохозяйственное использование	Собственность/ Абдрахманова Фаузия Закировна/ Аренда - ООО Агрофирма "Джалиль",с 19.09.2018 по 05.08.2023
		2	48						
15	16:36:120501:2470:3У1	1	67	16:36:120501:2470	-	291087	Республика Татарстан, Сармановский муниципальный район, Лешев-Тамакское сельское поселение	Земли сельскохозяйственного назначения/ Сельскохозяйственное использование	Собственность/ Абдрахманова Фаузия Закировна
		2	2636						
		3	489						
16	16:36:120502:19:3У1	-	227	16:36:120502:19	-	7542	Республика Татарстан, Сармановский муниципальный район, Лешев -Тамакское сельское поселение	Земли промышленности*/ для нужд промышленности	Собственность/ ПАО "Татнефть" имени В.Д. Шашина
17	16:36:120501:2469:3У1	-	1082	16:36:120501:2469	-	77486	Республика Татарстан, Сармановский муниципальный район, Лешев-Тамакское сельское поселение	Земли сельскохозяйственного назначения/ Сельскохозяйственное использование	Собственность/ Абдрахманова Фаузия Закировна
18	16:36:000000:485:3У1	1	3603	16:36:000000:485	16:36:130701:2749	8247234	Республика Татарстан, Сармановский муниципальный район, СХПК "Кашир"	Земли сельскохозяйственного назначения/ Для сельскохозяйственного назначения	Собственность/ АО "Земельная корпорация "ЭНЕРГИЯ", ипотека в Банк ВТБ с с 28.10.2016 по 01.09.2022
		2	767		16:36:130701:2749				
		3	676		16:36:130701:2764				
		4	400		16:36:130701:2959				
		5	166		16:36:130701:2959				

1	2	3	4	6	7	8	9	10	11
19	16:36:000000:168:3Y1	1	1810	16:36:000000:168	16:36:130701:3119	10433149	Российская Федерация, Республика Татарстан, Сармановский муниципальный район, тер. Паевые земли, 168	Земли сельскохозяйственного назначения/ для сельскохозяйственного использования	Долевая собственность
		2	1629		16:36:130701:3133				
		3	257		16:36:130701:3133				
		4	606		16:36:130701:3132				
		5	808		16:36:130701:3132				
		6	82		16:36:130701:3110				
		7	768		16:36:130701:3110				
20	16:36:130701:291:3Y1	-	150	16:36:130701:291	-	7747	Российская Федерация, Республика Татарстан, Сармановский муниципальный район, кв-л. 130701, 291	Земли промышленности*/ для нужд промышленности	Собственность/ ПАО "Татнефть" имени В.Д. Шашина
21	16:36:130701:3758:3Y1	-	525	16:36:130701:3758	-	35000	Российская Федерация, Республика Татарстан, Сармановский муниципальный район, кв-л. 130701, 3758	Земли сельскохозяйственного назначения/ для сельскохозяйственного использования	Собственность/ Харисов Генар Суфьянович/ Аренда - ООО Агрофирма "Джалиль", с 13.07.2018 по 21.12.2022
22	16:36:130701:3757:3Y1	-	460	16:36:130701:3757	-	70000	Республика Татарстан, Сармановский муниципальный район, Старокаширское сельское поселение	Земли сельскохозяйственного назначения/ для сельскохозяйственного использования	Собственность/ Галиев Киммат Госсамович/ Аренда - ООО Агрофирма "Джалиль", с 13.07.2018 по 01.04.2067
23	16:36:000000:216:3Y1	1	73	16:36:000000:216	16:36:130701:3088	21998745	Российская Федерация, Республика Татарстан, Сармановский муниципальный район, тер. Паевые земли, 216	Земли сельскохозяйственного назначения/ Для сельскохозяйственного использования	Долевая собственность/ Аренда - ООО Агрофирма "Джалиль", с 23.11.2006 по 23.11.2055
		2	155		16:36:130701:3088				
		3	52		16:36:130701:3088				
		4	75		16:36:130701:3087				
		5	18		16:36:130701:3087				
24	16:36:130701:3777:3Y1	1	284	16:36:130701:3777	4	140000	Республика Татарстан, Сармановский муниципальный район, Старокаширское сельское поселение	Земли сельскохозяйственного назначения/ Для сельскохозяйственного использования	Долевая собственность/ Саямова Уммугульсум Габидиновна, Саямов Мисбах Саямович/ Аренда - ООО Агрофирма "Джалиль", с 01.04.2020 по 23.11.2055
		2	303		1				
		3	87		1				



1	2	3	4	6	7	8	9	10	11
25	16:36:130701:282:3У1	-	211	16:36:130701:282	-	16655	Российская Федерация, Республика Татарстан, Сармановский муниципальный район, кв-л. 130701, 282	Земли промышленности*/ для нужд промышленности	Собственность/ ПАО "Татнефть" имени В.Д. Шашина
26	16:36:130701:280:3У1	-	145	16:36:130701:280	-	12382	Российская Федерация, Республика Татарстан, Сармановский муниципальный район, кв-л. 130701, 280	Земли промышленности*/ для нужд промышленности	Собственность/ ПАО "Татнефть" имени В.Д. Шашина
27	16:36:130701:3707:3У1	-	1815	16:36:130701:3707	-	108067	Республика Татарстан, Сармановский муниципальный район, Старокаширское сельское поселение	Земли сельскохозяйственного назначения/ для сельскохозяйственного использования	Собственность/ МО "Сармановский муниципальный район Республики Татарстан"/ Аренда - ООО Агрофирма "Джалиль", с 06.07.2018 по 13.06.2023
<b>Всего:</b>			<b>77 600</b>						
<b>Земельные участки сторонних организаций, подлежащих реконструкции в связи с изменением их местоположения</b>									
28	16:36:130701:3772	-	1	16:36:130701:3772	-	1	Российская Федерация, Республика Татарстан, Сармановский муниципальный район, Старокаширское сельское поселение	Земли промышленности*/ трубопроводный транспорт	данные о правообладателе отсутствуют
29	16:36:000000:887:3У1	-	1	16:36:000000:887	16:36:120501:2451	25	Республика Татарстан, Сармановский муниципальный район, территория СХПК "им.М.Джалиля"	Земли промышленности*/ Под обустройство Ромашкинского месторождения нефти и газа	данные о правообладателе отсутствуют
<b>Всего:</b>			<b>2</b>						
<b>ИТОГО:</b>			<b>77 602</b>						

Земли промышленности\*, энергетики, транспорта, связи, радиовещания, телевидения, информатики, земли для обеспечения космической деятельности, земли обороны, безопасности и земли иного специального назначения

Таблица 3

Перечень и сведения о площади образуемых земельных участков (частей земельных участков), в том числе для временного занятия территории и (или) аренды и (или) сервитута, необходимых на период строительства, в целях обеспечения реализации объекта федерального значения: «Реконструкция автодороги Джалиль – Сарманово, км 12+250 – км 18+317 в Сармановском муниципальном районе Республики Татарстан»

№ п/п	Номер образуемого земельного участка согласно Чертежа межевания территории	Контур образуемого земельного участка	Площадь образуемого земельного участка, кв.м	Кадастровый номер исходного земельного участка, квартала	Кадастровый номер обособленного земельного участка (контура)	Площадь исходного земельного участка, кв.м	Адрес исходного земельного участка	Категория земель/ Вид разрешенного использования исходного земельного участка	Вид права/ Сведения о правообладателе и обременения исходного земельного участка
1	2	3	4	5	6	7	8	9	10
<b>Земли в собственности физических и юридических лиц</b>									
1	16:36:120502:1241/чзу1	1	137	16:36:120502:1241	-	54000	Российская Федерация, Республика Татарстан, Сармановский муниципальный район, Лешев-Тамакское сельское поселение, квартал 120502, з/у 1241	Земли сельскохозяйственного назначения/ Для сельскохозяйственного использования	Собственность/ Ялаев Расих Хамзович
		2	1185						
		3	611						
2	16:36:120502:1257/чзу1	-	1922	16:36:120502:1257	-	75000	Российская Федерация, Республика Татарстан, Сармановский муниципальный район, Лешев-Тамакское сельское поселение, квартал 120502, з/у 1257	Земли сельскохозяйственного назначения/ Для сельскохозяйственного производства	Собственность/ Андреева Эндже Фасхетдиновна/ Аренда - ООО Агрофирма "Джалиль", с 05.12.2006 по 22.08.2055
3	16:36:120502:13/чзу1	-	29	16:36:120502:13	-	215	Российская Федерация, Республика Татарстан, Сармановский муниципальный район, Лешев-Тамакское сельское поселение, квартал 120502, з/у 13	Земли промышленности*/ для нужд промышленности	Собственность/ ПАО "Татнефть" имени В.Д. Шашина
4	16:36:000000:490/чзу1	1	1158	16:36:000000:490	16:36:120502:933	12759967	Российская Федерация, Республика Татарстан, Сармановский муниципальный район, Лешев-Тамакское сельское поселение, тер. Паевые земли, з/у 2	Земли промышленности*/ для нужд промышленности	Собственность/ АО "Земельная корпорация "ЭНЕРГИЯ", ипотека в Банк ВТБ с 31.10.2016 по 01.09.2022
		2	399		16:36:120502:949				
		3	870		16:36:120501:2234				

1	2	3	4	5	6	7	8	9	10
5	16:36:000000:219/чзу1	1	738	16:36:000000:219	16:36:120502:1027	24178662	Российская Федерация, Республика Татарстан, Сармановский муниципальный район, Лешев-Тамакское сельское поселение, тер. Паевые земли, з/у 1	Земли сельскохозяйственного назначения/ Сельскохозяйственное использование	Долевая собственность/ Аренда - ООО Агрофирма "Джалиль", с 05.12.2006 по 22.08.2055
		2	1372		16:36:120501:2332				
		3	2481		16:36:120501:2327				
		4	2436		16:36:120501:2332				
		5	10029		16:36:120501:2331				
		6	363		16:36:120501:2331				
		7	273		16:36:120501:2331				
		8	204		16:36:120501:2331				
		9	2409		16:36:120501:2334				
		10	900		16:36:120501:2333				
		11	2038		16:36:120501:2334				
		12	11448		16:36:120501:2337				
		13	2669		16:36:120501:2337				
		14	116		16:36:120501:2327				
		15	437		16:36:120501:2337				
		16	784		16:36:120502:1027				
6	16:36:120502:29/чзу1	1	107	16:36:120502:29	-	10 262	Российская Федерация, Республика Татарстан, Сармановский муниципальный район, Лешев-Тамакское сельское поселение, квартал 120502, з/у 29	Земли промышленности*/ для нужд промышленности	Собственность/ ПАО "Татнефть" имени В.Д. Шашина
7	16:36:120501:318/чзу1	1	31	16:36:120501:318	-	10083	Российская Федерация, Республика Татарстан, Сармановский муниципальный район, Лешев-Тамакское сельское поселение, квартал 120501, з/у 318	Земли промышленности*/ для нужд промышленности	Собственность/ ПАО "Татнефть" имени В.Д. Шашина
		2	30						
8	16:36:120501:313/чзу1	-	92	16:36:120501:313	-	11544	Российская Федерация, Республика Татарстан, Сармановский муниципальный район, Лешев-Тамакское сельское поселение, кв-л 120501, з/у 313	Земли промышленности*/ для нужд промышленности	Собственность/ ПАО "Татнефть" имени В.Д. Шашина
9	16:36:120501:2602/чзу1	1	1779	16:36:120501:2602	-	108000	Республика Татарстан, Сармановский муниципальный район, Лешев-Тамакское сельское поселение	Земли сельскохозяйственного назначения/ Сельскохозяйственное использование	Долевая собственность/Гарифуллин Айзат Дулфукарович/ Аренда - ООО Агрофирма "Джалиль", с 05.12.2006 по 22.08.2055
		2	488						

1	2	3	4	5	6	7	8	9	10
10	16:36:120501:2472/чзу1	1	57	16:36:120501:2472	-	4810	Республика Татарстан, Сармановский муниципальный район	Земли промышленности*/ В целях добычи полезных ископаемых	Собственность/ ПАО "Татнефть" имени В.Д. Шашина
		2	30						
11	16:36:120502:20/чзу1	-	31	16:36:120502:20	-	11427	Республика Татарстан, Сармановский муниципальный район, в границах КП им М.Джалиля	Земли промышленности*/ для нужд промышленности	Собственность/ ПАО "Татнефть" имени В.Д. Шашина
12	16:36:120501:2599/чзу1	-	679	16:36:120501:2599	-	54000	Республика Татарстан, Сармановский муниципальный район, Лешев -Тамакское сельское поселение	Земли сельскохозяйственного назначения/ Сельскохозяйственное использование	Собственность/ Гарифуллин Динар Дамирович
13	16:36:120501:2600/чзу1	-	1035	16:36:120501:2600		108 000	Республика Татарстан, Сармановский муниципальный район, Лешев-Тамакское сельское поселение	Земли сельскохозяйственного назначения/ Сельскохозяйственное использование	Долевая собственность/Нуриева Маймуна Мухтаровна
14	16:36:120501:2601/чзу1	-	249	16:36:120501:2601		54 000	Республика Татарстан, Сармановский муниципальный район, Лешев-Тамакское сельское поселение	Земли сельскохозяйственного назначения/ Сельскохозяйственное использование	Собственность/ Сафиуллина Ханя Карамовна
15	16:36:120502:17/чзу1	-	52	16:36:120502:17	-	3966	Республика Татарстан, Сармановский муниципальный район ориентир местоположения вне границ СХПК "им.М.Джалиля"	Земли промышленности*/ для нужд промышленности	Собственность/ ПАО "Татнефть" имени В.Д. Шашина
16	16:36:000000:171/чзу1	-	716	16:36:000000:171	16:36:120501:2350	11021381	Российская Федерация, Республика Татарстан, Сармановский муниципальный район, Лешев-Тамакское сельское поселение, тер. Паевые земли, з/у 3	Земли сельскохозяйственного назначения/ Сельскохозяйственное использование	Долевая собственность
17	16:36:120501:2471/чзу1	-	3838	16:36:120501:2471	-	49426	Республика Татарстан, Сармановский муниципальный район, Лешев-Тамакское сельское поселение	Земли сельскохозяйственного назначения/ Сельскохозяйственное использование	Собственность/ Абдрахманова Фаузия Закировна/ Аренда - ООО Агрофирма "Джалиль", с 19.09.2018 по 05.08.2023

1	2	3	4	5	6	7	8	9	10
18	16:36:120501:311/чзу1	-	89	16:36:120501:311	-	11420	Российская Федерация, Республика Татарстан, Сармановский муниципальный район, Лешев-Тамакское сельское поселение, кв-л 120501, з/у 311	Земли промышленности*/ для нужд промышленности	Собственность/ ПАО "Татнефть" имени В.Д. Шашина
19	16:36:120501:2470/чзу1	-	3905	16:36:120501:2470	-	291087	Республика Татарстан, Сармановский муниципальный район, Лешев-Тамакское сельское поселение	Земли сельскохозяйственного назначения/ Сельскохозяйственное использование	Собственность/ Абдрахманова Фаузия Закировна
20	16:36:120502:19/чзу1	1	185	16:36:120502:19	-	7542	Республика Татарстан, Сармановский муниципальный район, Лешев -Тамакское сельское поселение	Земли промышленности*/ для нужд промышленности	Собственность/ ПАО "Татнефть" имени В.Д. Шашина
		2	552						
21	16:36:120501:2469/чзу1	-	3031	16:36:120501:2469	-	77486	Республика Татарстан, Сармановский муниципальный район, Лешев-Тамакское сельское поселение	Земли сельскохозяйственного назначения/ Сельскохозяйственное использование	Собственность/ Абдрахманова Фаузия Закировна
22	16:36:000000:485/чзу1	1	13823	16:36:000000:485	16:36:130701:2749	8247234	Республика Татарстан, Сармановский муниципальный район, СХПК "Кашир"	Земли сельскохозяйственного назначения/ Для сельскохозяйственного назначения	Собственность/ АО "Земельная корпорация "ЭНЕРГИЯ", ипотека в Банк ВТБ с с 28.10.2016 по 01.09.2022
		2	1114		16:36:130701:2764				
		3	263		16:36:130701:2959				
		4	194		16:36:130701:2959				
23	16:36:000000:168/чзу1	1	1428	16:36:000000:168	16:36:130701:3119	10433149	Российская Федерация, Республика Татарстан, Сармановский муниципальный район, тер. Паевые земли, 168	Земли сельскохозяйственного назначения/ для сельскохозяйственного использования	Долевая собственность
		2	978		16:36:130701:3133				
		3	294		16:36:130701:3133				
		4	2723		16:36:130701:3132				
		5	1433		16:36:130701:3132				
		6	479		16:36:130701:3110				
		7	2369		16:36:130701:3110				
		8	314		16:36:130701:3110				

1	2	3	4	5	6	7	8	9	10
24	16:36:000000:216/чзуй	1	235	16:36:000000:216	16:36:130701:3089	21998745	Российская Федерация, Республика Татарстан, Сармановский муниципальный район, тер. Паевые земли, 216	Земли сельскохозяйственного назначения/ Для сельскохозяйственного использования	Долевая собственность/ Аренда - ООО Агрофирма "Джалиль", с 23.11.2006 по 23.11.2055
		2	1032		16:36:130701:3088				
		3	2659		16:36:130701:3088				
		4	1450		16:36:130701:3087				
25	16:36:130701:291/чзуй	-	32	16:36:130701:291	-	7747	Российская Федерация, Республика Татарстан, Сармановский муниципальный район, кв-л. 130701, 291	Земли промышленности*/ для нужд промышленности	Собственность/ ПАО "Татнефть" имени В.Д. Шашина
26	16:36:130701:3758/чзуй	-	493	16:36:130701:3758	-	35000	Российская Федерация, Республика Татарстан, Сармановский муниципальный район, кв-л. 130701, 3758	Земли сельскохозяйственного назначения/ для сельскохозяйственного использования	Собственность/ Харисов Генар Суфьянович/ Аренда - ООО Агрофирма "Джалиль", с 13.07.2018 по 21.12.2022
27	16:36:130701:3757/чзуй	1	609	16:36:130701:3757	-	70000	Республика Татарстан, Сармановский муниципальный район, Старокаширское сельское поселение	Земли сельскохозяйственного назначения/ для сельскохозяйственного использования	Собственность/ Галиев Киммат Госсамович/ Аренда - ООО Агрофирма "Джалиль", с 13.07.2018 по 01.04.2067
		2	575						
28	16:36:000000:509/чзуй	-	30	16:36:000000:509	16:36:130701:2695	148917	Республика Татарстан, Сармановский муниципальный район, Старокаширское сельское поселение, СХПК Кашир	Земли промышленности*/ объекты нефтедобычи	Собственность/ ПАО "Татнефть" имени В.Д. Шашина
29	16:36:130701:282/чзуй	-	33	16:36:130701:282	-	16655	Российская Федерация, Республика Татарстан, Сармановский муниципальный район, кв-л. 130701, 282	Земли промышленности*/ для нужд промышленности	Собственность/ ПАО "Татнефть" имени В.Д. Шашина
30	16:36:130701:3777/чзуй	1	528	16:36:130701:3777	4	140000	Республика Татарстан, Сармановский муниципальный район, Старокаширское сельское поселение	Земли сельскохозяйственного назначения/ Для сельскохозяйственного использования	Долевая собственность/ Саямова Уммугульсум Габидиновна, Саямов Мисбах Саямович/ Аренда - ООО Агрофирма "Джалиль", с 01.04.2020 по 23.11.2055
		2	2683		1				

1	2	3	4	5	6	7	8	9	10
31	16:36:130701:280/чзу1	1	33	16:36:130701:280	-	12382	Российская Федерация, Республика Татарстан, Сармановский муниципальный район, кв-л. 130701, 280	Земли промышленности*/ для нужд промышленности	Собственность/ ПАО "Татнефть" имени В.Д. Шашина
		2	32						
		<b>Всего:</b>	<b>97 820</b>						
<b>Земли в муниципальной собственности</b>									
32	16:36:000000:475/чзу1	1	4598	16:36:000000:475	16:36:120501:2288	3234699	р-н Сармановский	Земли сельскохозяйственного назначения/ для сельскохозяйственного производства	данные о правообладателе отсутствуют
		2	448		16:36:120501:2287				
33	16:36:000000:528/чзу1	1	328	16:36:000000:528	16:36:130701:3039	3561990	Республика Татарстан, Сармановский муниципальный район	Земли сельскохозяйственного назначения/ Для сельскохозяйственного производства	данные о правообладателе отсутствуют
		2	208		16:36:130701:3038				
34	16:36:000000:790/чзу1	-	64	16:36:000000:790	16:36:120502:1077	700 778	Республика Татарстан, Сармановский муниципальный район	Земли сельскохозяйственного назначения/ Для сельскохозяйственного производства	данные о правообладателе отсутствуют
35	16:36:130701:3707/чзу1	-	1595	16:36:130701:3707	-	108067	Республика Татарстан, Сармановский муниципальный район, Старокаширское сельское поселение	Земли сельскохозяйственного назначения/ для сельскохозяйственного использования	Собственность/ МО "Сармановский муниципальный район Республики Татарстан"/ Аренда - ООО Агрофирма "Джалиль", с 06.07.2018 по 13.06.2023
		<b>Всего:</b>	<b>7 241</b>						

1	2	3	4	5	6	7	8	9	10
<b>Земли неразграниченной государственной собственности</b>									
36	16:36:000000:3У2	1	529	16:36:120501, 16:36:120502	-	-	Российская Федерация, Республика Татарстан, Сармановский муниципальный район, Лешев-Тамакское сельское поселение	Категория земель не установлена / Вид разрешенного использования не установлен	Неразграниченная государственная собственность
		2	4 049						
		3	74						
		4	80						
		5	122						
		6	48						
		7	101						
		8	7						
		9	1 046						
		10	2 179						
		11	99						
		12	99						
		13	291						
		14	31						
		15	544						
		16	134						
		17	16						
37	16:36:130701:3У2	1	47	16:36:130701	-	-	Российская Федерация, Республика Татарстан, Сармановский муниципальный район, Старокаширское сельское поселение	Земли населенных пунктов/ Вид разрешенного использования не установлен	Неразграниченная государственная собственность
		2	15						
		3	200						
		4	312						
		5	82						
		6	301						
		7	254						
		8	40						
		9	6						
		10	18						
		11	35						
		12	148						
		13	90						
		<b>Всего:</b>	<b>10 997</b>						
		<b>Общая площадь временного отвода:</b>	<b>116 058</b>						

Земли промышленности\*, энергетики, транспорта, связи, радиовещания, телевидения, информатики, земли для обеспечения космической деятельности, земли обороны, безопасности и земли иного специального назначения



**Перечень и сведения земельных участков, подлежащих исправлению реестровой ошибки по объекту:  
«Реконструкция автодороги Джалиль – Сарманово, км 12+250 – км 18+317 в Сармановском муниципальном районе Республики Татарстан»**

№ п/п	Кадастровый номер земельного участка (контура) согласно Чертежа межевания территории	Вид кадастровых работ	Площадь земельного участка (контура) после уточнения, кв.м	Кадастровый номер исходного земельного участка	Кадастровый номер исходного обособленного земельного участка (контура)	Площадь исходного земельного участка, кв.м	Адрес исходного земельного участка	Категория земель/ Вид разрешенного использования исходного земельного участка	Вид права/ Сведения о правообладателе и обременения исходного земельного участка
1	2	3	4	5	6	7	8	9	10
1	16:36:120501:2332 (16:36:000000:219)	Уточнение (исправление реестровой ошибки) местоположения границы и площади земельного участка	183749	16:36:000000:219	16:36:120501:2332	24178662	Российская Федерация, Республика Татарстан, Сармановский муниципальный район, Лешев-Тамакское сельское поселение, тер. Паевые земли, з/у 1	Земли сельскохозяйственного назначения/ Сельскохозяйственное использование	Долевая собственность/ Аренда - ООО Агрофирма "Джалиль", с 05.12.2006 по 22.08.2055
	47184		16:36:120501:2332						
2	16:36:130701:3110 (16:36:000000:168)	Уточнение (исправление реестровой ошибки) местоположения границы и площади земельного участка	73474	16:36:000000:168	16:36:130701:3110	10 433 149	Российская Федерация, Республика Татарстан, Сармановский муниципальный район, тер. Паевые земли, 168	Земли сельскохозяйственного назначения/ для сельскохозяйственного использования	Долевая собственность
	3964								

Таблица 5

**Перечень координат характерных точек образуемых земельных участков, которые будут отнесены к территориям общего пользования или имуществу общего пользования, в отношении которых предполагается размещение объекта**

Номер	Х точки	У точки
<b>16:36:130701:3772</b>		
н1	403302.71	2336432.75
н2	403302.71	2336433.75
н3	403301.71	2336433.75
н4	403301.71	2336432.75
н1	403302.71	2336432.75
<b>16:36:120502:1241:3У1 (3 контура)</b>		
н5	399434.34	2337270.83
н6	399433.98	2337267.76
н7	399449.34	2337269.20
н5	399434.34	2337270.83
н8	399772.75	2337146.46
н9	399784.16	2337164.25
н10	399753.57	2337186.20
н11	399652.80	2337240.92
н12	399634.11	2337246.30
н13	399573.20	2337255.78
н14	399652.66	2337214.74
н15	399732.31	2337173.60
н8	399772.75	2337146.46
н16	399883.22	2337088.22
н17	399886.79	2337103.09
н18	399869.23	2337117.07
н19	399788.95	2337160.78
н20	399777.70	2337143.07
н21	399777.67	2337143.03
н22	399802.76	2337126.11
н16	399883.22	2337088.22
<b>16:36:120502:13:3У1</b>		
н8	399772.75	2337146.46
н20	399777.70	2337143.07
н19	399788.95	2337160.78
н9	399784.16	2337164.25
н8	399772.75	2337146.46
<b>16:36:000000:490:3У1 (3 контура)</b>		
н23	399888.72	2337085.98
н24	399934.72	2337064.22
н25	399935.47	2337066.22
н26	399937.70	2337083.21
н27	399892.16	2337100.30
н23	399888.72	2337085.98
н28	399922.51	2337036.81
н29	399923.97	2337040.98
н30	399927.22	2337045.48
н31	399914.69	2337051.43
н32	399920.57	2337037.91
н28	399922.51	2337036.81

Номер	Х точки	У точки
н33	400071.98	2336971.27
н34	400072.47	2336977.23
н35	400070.22	2336977.98
н36	399928.97	2337044.72
н37	399925.72	2337040.22
н38	399924.19	2337035.85
н39	399937.63	2337028.45
н40	399949.31	2337030.80
н41	400006.37	2336997.38
н42	400025.99	2336988.16
н33	400071.98	2336971.27
<b>16:36:000000:219:3У1 (11 контуров)</b>		
н43	400252.93	2336921.55
н44	400254.33	2336927.05
н45	400255.99	2336934.13
н46	400188.69	2336957.37
н47	400137.36	2336973.62
н48	400082.49	2337004.02
н49	400079.22	2336996.23
н50	400129.97	2336972.23
н51	400141.47	2336966.73
н52	400153.22	2336961.48
н53	400199.97	2336939.48
н54	400227.22	2336929.98
н55	400230.22	2336928.98
н56	400232.97	2336927.98
н57	400233.22	2336927.98
н43	400252.93	2336921.55
н58	400247.41	2336883.04
н59	400250.52	2336889.69
н60	400232.55	2336899.61
н61	400226.63	2336902.87
н62	400197.42	2336918.99
н63	400192.22	2336920.73
н64	400144.97	2336943.23
н65	400133.22	2336948.48
н66	400121.22	2336953.98
н34	400072.47	2336977.23
н33	400071.98	2336971.27
н67	400083.26	2336965.74
н68	400117.99	2336953.58
н69	400155.43	2336932.11
н70	400171.49	2336918.48
н71	400200.69	2336902.75
н72	400230.52	2336888.90
н58	400247.41	2336883.04
н73	400590.40	2336864.85

Номер	Х точки	У точки
н74	400462.16	2336876.60
н75	400432.83	2336885.52
н76	400337.29	2336907.37
н77	400261.88	2336932.07
н78	400260.42	2336925.84
н79	400258.78	2336919.64
н80	400312.97	2336901.98
н81	400350.97	2336889.23
н82	400442.22	2336875.73
н83	400563.72	2336866.23
н73	400590.40	2336864.85
н84	401043.17	2336807.04
н85	401043.77	2336821.23
н86	401030.28	2336821.38
н87	401030.33	2336822.28
н88	401007.47	2336823.48
н89	401004.47	2336823.73
н90	401001.47	2336823.73
н91	400818.47	2336833.23
н92	400562.47	2336846.48
н93	400439.97	2336855.98
н94	400346.22	2336869.48
н95	400306.72	2336883.23
н96	400253.70	2336900.44
н97	400253.40	2336899.30
н98	400294.59	2336876.52
н99	400296.17	2336876.59
н100	400332.99	2336873.99
н101	400346.22	2336869.38
н102	400428.94	2336857.47
н103	400428.93	2336857.36
н104	400291.82	2336867.16
н105	400255.80	2336886.74
н106	400253.15	2336880.93
н107	400291.95	2336866.60
н108	400376.17	2336849.78
н109	400426.46	2336842.92
н110	400450.75	2336845.21
н111	400545.55	2336835.73
н112	400687.69	2336831.85
н113	400847.30	2336822.48
н114	400973.29	2336811.09
н115	400992.92	2336805.21
н116	400998.73	2336781.21
н117	401016.39	2336778.49
н118	401023.24	2336801.44
н84	401043.17	2336807.04

Согласовано			
Взам.инв. №			
Подп. и дата			
Инв. №	7-20		

Изм	Кол.	Лист	№док	Подп.	Дата
Разраб.		Котенкова			22.12.20

**ПМТ-ОЧ-П**

Реконструкция автодороги Джалиль – Сарманово, км 12+250 – км 18+317 в Сармановском муниципальном районе Республики Татарстан

**Проекта межевания территории  
Приложения**

Стадия	Лист	Листов
	1	17
ООО "ТрансПроектСервис"		

## Продолжение таблицы 5

Номер	X точки	У точки
н119	401000.00	2336810.50
н123	400999.68	2336810.50
н122	400999.00	2336810.50
н121	400999.00	2336811.50
н120	401000.00	2336811.50
н119	401000.00	2336810.50
н124	400999.08	2336775.28
н125	400998.25	2336720.19
н126	401012.24	2336719.58
н127	401015.68	2336772.82
н124	400999.08	2336775.28
н128	401049.86	2336820.92
н129	401049.25	2336806.64
н130	401126.73	2336801.65
н131	401204.13	2336800.87
н132	401054.14	2336820.70
н128	401049.86	2336820.92
н133	401486.04	2336816.47
н134	401481.82	2336819.79
н135	401462.85	2336820.95
н136	401455.30	2336817.89
н133	401486.04	2336816.47
н137	401545.47	2336813.73
н138	401572.02	2336858.10
н139	401571.39	2336858.49
н140	401539.10	2336814.03
н137	401545.47	2336813.73
н141	402690.06	2336637.37
н142	402689.60	2336648.08
н143	402656.22	2336659.23
н144	402582.97	2336683.73
н145	402343.97	2336737.23
н146	402091.47	2336762.73
н147	402066.47	2336763.98
н148	402025.47	2336765.98
н149	402001.47	2336767.23
н150	401849.97	2336775.23
н151	401847.47	2336775.48
н152	401846.97	2336775.48
н153	401843.97	2336775.48
н154	401835.72	2336775.98
н155	401580.97	2336791.98
н156	401544.72	2336793.98
н157	401422.77	2336799.60
н158	401417.76	2336793.67
н159	401573.55	2336780.32
н160	401616.04	2336774.47
н161	401800.77	2336749.04
н162	401825.17	2336745.68
н163	401829.70	2336756.59
н164	401848.38	2336761.39
н165	401925.38	2336753.89
н166	402002.78	2336751.27
н167	402019.05	2336744.32
н168	402030.53	2336743.72
н169	402046.81	2336749.39
н170	402064.45	2336749.14
н171	402108.76	2336732.31
н172	402164.04	2336728.52
н173	402282.46	2336722.01

Номер	X точки	У точки
н174	402311.07	2336718.48
н175	402477.50	2336688.10
н176	402497.18	2336689.06
н177	402557.22	2336680.89
н178	402613.51	2336662.95
н179	402616.73	2336657.09
н180	402626.80	2336654.09
н181	402633.24	2336656.08
н141	402690.06	2336637.37
н183	401819.50	2336762.50
н182	401819.50	2336761.50
н185	401818.50	2336761.50
н184	401818.50	2336762.50
н183	401819.50	2336762.50
н187	401764.70	2336775.15
н186	401764.70	2336774.15
н189	401763.70	2336774.15
н188	401763.70	2336775.15
н187	401764.70	2336775.15
н190	401804.70	2336730.95
н191	401809.14	2336602.49
н192	401823.14	2336602.68
н193	401823.81	2336736.15
н194	401818.01	2336736.94
н195	401820.47	2336735.23
н196	401814.72	2336730.23
н190	401804.70	2336730.95
н198	401822.50	2336676.00
н197	401822.50	2336675.00
н200	401821.50	2336675.00
н199	401821.50	2336676.00
н198	401822.50	2336676.00
н202	401821.00	2336714.50
н201	401821.00	2336713.50
н204	401820.00	2336713.50
н203	401820.00	2336714.50
н202	401821.00	2336714.50
н205	402861.83	2336582.29
н206	402863.22	2336590.23
н207	402859.72	2336591.23
н208	402695.51	2336646.07
н209	402695.94	2336635.44
н210	402778.64	2336608.33
н205	402861.83	2336582.29
<b>16:36:120501:318:3У1 (2 контура)</b>		
н97	400253.40	2336899.30
н96	400253.70	2336900.44
н79	400258.78	2336919.64
н78	400260.42	2336925.84
н77	400261.88	2336932.07
н45	400255.99	2336934.13
н44	400254.33	2336927.05
н43	400252.93	2336921.55
н211	400248.02	2336902.28
н97	400253.40	2336899.30
н212	401051.66	2336842.58
н213	401045.63	2336842.71
н214	401045.54	2336841.40
н215	401044.81	2336831.07
н216	401050.75	2336830.79

Номер	X точки	У точки
н217	401051.55	2336841.07
н212	401051.66	2336842.58
<b>16:36:120501:2602:3У1</b>		
н214	401045.54	2336841.40
н213	401045.63	2336842.71
н218	401037.22	2336842.90
н219	401028.27	2336848.31
н220	401021.77	2336930.89
н221	401009.56	2336931.55
н222	400993.13	2336851.34
н223	400968.78	2336845.94
н224	400908.97	2336848.78
н225	400899.51	2336848.94
н226	401002.47	2336843.73
н227	401008.47	2336843.48
н214	401045.54	2336841.40
н229	401001.00	2336861.50
н228	401001.00	2336860.50
н231	401000.00	2336860.50
н230	401000.00	2336861.50
н229	401001.00	2336861.50
<b>16:36:120501:313:3У1</b>		
н106	400253.15	2336880.93
н105	400255.80	2336886.74
н59	400250.52	2336889.69
н58	400247.41	2336883.04
н106	400253.15	2336880.93
<b>16:36:120501:2472:3У1</b>		
н127	401015.68	2336772.82
н117	401016.39	2336778.49
н116	400998.73	2336781.21
н124	400999.08	2336775.28
н127	401015.68	2336772.82
<b>16:36:000000:275:3У1 (5 контуров)</b>		
н119	401000.00	2336810.50
н120	401000.00	2336811.50
н121	400999.00	2336811.50
н122	400999.00	2336810.50
н123	400999.68	2336810.50
н119	401000.00	2336810.50
н228	401001.00	2336860.50
н229	401001.00	2336861.50
н230	401000.00	2336861.50
н231	401000.00	2336860.50
н228	401001.00	2336860.50
н197	401822.50	2336675.00
н198	401822.50	2336676.00
н199	401821.50	2336676.00
н200	401821.50	2336675.00
н197	401822.50	2336675.00
н201	401821.00	2336713.50
н202	401821.00	2336714.50
н203	401820.00	2336714.50
н204	401820.00	2336713.50
н201	401821.00	2336713.50
н182	401819.50	2336761.50
н183	401819.50	2336762.50
н184	401818.50	2336762.50
н185	401818.50	2336761.50
н182	401819.50	2336761.50

Взам. инв. №

Подп. и дата

Инв. № подл.  
7-20

Изм. Кол.уч. Лист №док. Подп. Дата

ПМТ-ОЧ-П

Лист

2

## Продолжение таблицы 5

Номер	Х точки	У точки
<b>16:36:120502:20:3У1</b>		
н129	401049.25	2336806.64
н128	401049.86	2336820.92
н85	401043.77	2336821.23
н84	401043.17	2336807.04
н129	401049.25	2336806.64
<b>16:36:120501:2599:3У1</b>		
н212	401051.66	2336842.58
н217	401051.55	2336841.07
н232	401075.47	2336839.73
н233	401137.79	2336835.80
н234	401102.60	2336840.53
н212	401051.66	2336842.58
<b>16:36:120502:17:3У1</b>		
н235	401408.88	2336794.79
н158	401417.76	2336793.67
н157	401422.77	2336799.60
н236	401432.52	2336811.13
н237	401439.09	2336818.64
н238	401428.71	2336819.12
н239	401426.54	2336816.64
н235	401408.88	2336794.79
<b>16:36:000000:171:3У1</b>		
н240	401593.06	2336811.05
н241	401577.38	2336817.86
н242	401586.22	2336849.45
н243	401580.72	2336852.81
н244	401556.97	2336813.23
н245	401582.22	2336811.73
н240	401593.06	2336811.05
<b>16:36:120501:2471:3У1 (2 контура)</b>		
н246	401757.11	2336800.75
н247	401754.06	2336804.88
н248	401741.78	2336805.58
н249	401738.47	2336801.92
н246	401757.11	2336800.75
н250	402021.47	2336786.23
н251	402020.81	2336790.61
н252	402017.89	2336790.77
н253	402002.72	2336786.98
н250	402021.47	2336786.23
<b>16:36:120501:2470:3У1 (3 контура)</b>		
н254	402027.02	2336790.24
н255	402027.72	2336785.73
н256	402028.72	2336785.73
н257	402048.53	2336784.70
н258	402037.16	2336789.62
н254	402027.02	2336790.24
н259	402550.37	2336711.46
н260	402487.30	2336733.47
н261	402413.04	2336750.51
н262	402267.56	2336771.79
н263	402187.71	2336780.47
н264	402114.25	2336784.02
н265	402093.47	2336782.48
н266	402347.22	2336756.98
н259	402550.37	2336711.46
н267	402588.22	2336702.98
н268	402654.72	2336680.73
н269	402657.97	2336679.73

Номер	Х точки	У точки
н270	402660.97	2336678.48
н271	402662.47	2336677.98
н272	402688.69	2336669.29
н273	402688.40	2336676.13
н274	402642.33	2336690.00
н275	402640.10	2336695.86
н276	402628.51	2336699.33
н277	402622.42	2336694.00
н267	402588.22	2336702.98
<b>16:36:120502:19:3У1</b>		
н141	402690.06	2336637.37
н209	402695.94	2336635.44
н208	402695.51	2336646.07
н278	402694.65	2336667.31
н279	402694.36	2336674.34
н273	402688.40	2336676.13
н272	402688.69	2336669.29
н142	402689.60	2336648.08
н141	402690.06	2336637.37
<b>16:36:120501:2469:3У1</b>		
н280	402863.72	2336611.23
н281	402864.68	2336616.73
н279	402694.36	2336674.34
н278	402694.65	2336667.31
н280	402863.72	2336611.23
<b>16:36:130701:3707:3У1</b>		
н282	403165.99	2336507.86
н283	403167.26	2336515.14
н284	402870.31	2336613.87
н285	402869.56	2336609.60
н286	402874.81	2336607.85
н287	402878.56	2336606.60
н288	403098.06	2336531.10
н282	403165.99	2336507.86
<b>16:36:000000:485:3У1 (5 контуров)</b>		
н289	403260.77	2336443.14
н290	403262.93	2336453.21
н291	403270.39	2336451.26
н292	403091.81	2336512.35
н293	402875.31	2336586.60
н294	402866.06	2336589.60
н295	402864.72	2336581.73
н296	402938.28	2336555.65
н297	403245.28	2336451.02
н289	403260.77	2336443.14
н298	403582.08	2336343.55
н299	403582.25	2336344.11
н300	403518.11	2336366.18
н301	403375.20	2336410.02
н302	403369.44	2336414.33
н303	403305.02	2336431.39
н304	403387.76	2336403.90
н305	403398.56	2336396.29
н306	403408.74	2336393.00
н307	403421.77	2336393.21
н308	403543.08	2336355.13
н298	403582.08	2336343.55
н309	403795.50	2336269.45
н310	403797.32	2336274.10
н311	403640.97	2336324.66

Номер	Х точки	У точки
н312	403622.40	2336330.07
н313	403694.64	2336303.47
н314	403751.27	2336283.20
н309	403795.50	2336269.45
н315	404695.77	2335970.10
н316	404698.83	2335976.35
н317	404645.83	2335990.60
н318	404646.42	2335988.31
н319	404674.61	2335975.65
н320	404678.80	2335967.98
н321	404685.27	2335964.51
н315	404695.77	2335970.10
н322	404732.43	2335962.55
н323	404734.58	2335966.85
н324	404699.83	2335975.85
н325	404697.38	2335970.95
н326	404711.77	2335968.31
н322	404732.43	2335962.55
<b>16:36:000000:168:3У1 (7 контуров)</b>		
н327	403376.95	2336435.64
н328	403379.17	2336444.34
н283	403167.26	2336515.14
н282	403165.99	2336507.86
н329	403353.81	2336443.60
н327	403376.95	2336435.64
н330	403564.45	2336371.14
н331	403566.33	2336376.55
н332	403431.70	2336426.34
н333	403423.73	2336435.17
н334	403412.08	2336439.07
н335	403399.85	2336437.40
н336	403385.27	2336442.28
н337	403383.07	2336433.54
н330	403564.45	2336371.14
н338	403858.82	2336275.10
н339	403857.86	2336277.95
н340	403837.36	2336286.39
н341	403797.21	2336299.02
н342	403780.07	2336300.85
н343	403813.57	2336290.10
н338	403858.82	2336275.10
н344	404376.66	2336099.21
н345	404377.48	2336101.01
н346	404360.38	2336107.78
н347	404318.08	2336122.01
н348	404210.15	2336157.70
н349	404206.39	2336160.49
н350	404202.23	2336160.24
н351	404086.46	2336199.14
н352	403907.94	2336258.88
н353	403904.14	2336261.43
н354	403899.39	2336261.75
н355	403865.29	2336274.87
н356	403866.07	2336272.60
н357	404157.55	2336174.59
н344	404376.66	2336099.21
н358	404644.33	2336011.85
н359	404648.81	2336012.76
н360	404562.10	2336040.60
н361	404432.40	2336082.33

Взам. инв. №

Подп. и дата

Инв. № подл.  
7-20

Изм.	Кол.уч.	Лист	№док.	Подп.	Дата

ПМТ-ОЧ-П

Лист

3

## Продолжение таблицы 5

Номер	X точки	У точки
н362	404429.38	2336085.02
н363	404425.07	2336085.07
н364	404391.51	2336095.25
н365	404387.79	2336098.58
н366	404383.40	2336098.65
н367	404382.71	2336097.13
н368	404412.82	2336086.85
н369	404418.57	2336085.10
н370	404478.58	2336064.35
н371	404592.58	2336026.60
н372	404626.33	2336017.10
н373	404635.08	2336014.35
н358	404644.33	2336011.85
н374	404818.81	2335967.81
н375	404750.83	2335982.85
н376	404769.33	2335976.35
н374	404818.81	2335967.81
н377	405263.42	2335901.13
н378	405263.66	2335902.80
н379	405260.53	2335904.41
н380	405257.70	2335904.08
н381	405231.61	2335908.82
н382	405212.75	2335909.92
н383	405208.34	2335912.42
н384	405203.56	2335911.27
н385	405179.63	2335914.28
н386	405087.14	2335927.02
н387	405035.10	2335932.73
н388	405031.69	2335935.42
н389	405027.00	2335933.84
н390	404996.90	2335937.07
н391	405043.08	2335929.10
н392	405211.83	2335907.35
н377	405263.42	2335901.13
<b>16:36:130701:291:3У1</b>		
н393	403373.65	2336422.67
н394	403379.37	2336418.85
н337	403383.07	2336433.54
н336	403385.27	2336442.28
н328	403379.17	2336444.34
н327	403376.95	2336435.64
н393	403373.65	2336422.67
<b>16:36:130701:3758:3У1</b>		
н395	403658.16	2336339.99
н396	403659.60	2336344.14
н331	403566.33	2336376.55
н330	403564.45	2336371.14
н397	403611.07	2336355.10
н395	403658.16	2336339.99
<b>16:36:130701:3757:3У1</b>		
н398	403760.74	2336313.25
н396	403659.60	2336344.14
н395	403658.16	2336339.99
н399	403731.77	2336316.36
н398	403760.74	2336313.25
<b>16:36:000000:216:3У1 (5 контуров)</b>		
н400	403859.57	2336253.60
н401	403816.32	2336268.10
н402	403814.07	2336262.13
н403	403821.38	2336263.93
н400	403859.57	2336253.60

Номер	X точки	У точки
н404	403865.32	2336251.85
н405	403895.71	2336240.80
н406	403900.11	2336237.32
н407	403905.94	2336237.64
н408	403944.10	2336224.57
н409	404039.64	2336192.26
н410	404117.32	2336166.85
н404	403865.32	2336251.85
н411	404363.79	2336070.86
н412	404368.29	2336080.78
н413	404365.38	2336081.78
н414	404360.80	2336083.35
н415	404362.22	2336071.47
н411	404363.79	2336070.86
н416	404381.71	2336076.19
н417	404374.32	2336078.60
н418	404369.79	2336068.63
н419	404375.18	2336066.59
н416	404381.71	2336076.19
н318	404646.42	2335988.31
н317	404645.83	2335990.60
н420	404629.33	2335995.10
н318	404646.42	2335988.31
<b>16:36:130701:3777:3У1 (3 контура)</b>		
н421	404841.57	2335941.23
н422	404842.01	2335943.69
н423	404764.58	2335957.10
н424	404740.58	2335965.10
н425	404738.24	2335960.94
н426	404787.75	2335950.24
н421	404841.57	2335941.23
н427	404848.47	2335942.57
н428	404848.04	2335940.12
н429	404906.70	2335929.37
н430	404995.34	2335917.14
н427	404848.47	2335942.57
н431	405260.22	2335878.26
н432	405260.64	2335881.30
н433	405243.83	2335883.10
н434	405229.18	2335884.99
н435	405240.71	2335880.31
н436	405248.65	2335878.73
н431	405260.22	2335878.26
<b>16:36:130701:282:3У1</b>		
н437	404369.77	2336068.64
н417	404374.32	2336078.60
н367	404382.71	2336097.13
н366	404383.40	2336098.65
н345	404377.48	2336101.01
н344	404376.66	2336099.21
н411	404363.79	2336070.86
н437	404369.77	2336068.64
<b>16:36:130701:280:3У1</b>		
н428	404848.04	2335940.12
н427	404848.47	2335942.57
н438	404851.87	2335962.11
н439	404845.52	2335963.21
н422	404842.01	2335943.69
н421	404841.57	2335941.23
н428	404848.04	2335940.12
<b>16:36:000000:475:3У1</b>		

Номер	X точки	У точки
н440	400076.89	2337006.52
н441	400061.63	2337012.12
н442	400029.37	2337033.76
н443	400011.06	2337044.56
н444	399971.61	2337064.78
н445	399970.47	2337080.26
н446	399941.72	2337095.98
н447	399940.47	2337090.73
н448	399939.40	2337082.57
н449	399937.22	2337065.98
н450	399936.72	2337063.23
н451	400073.47	2336998.48
н440	400076.89	2337006.52
<b>16:36:000000:887:3У1</b>		
н186	401764.70	2336774.15
н187	401764.70	2336775.15
н188	401763.70	2336775.15
н189	401763.70	2336774.15
н186	401764.70	2336774.15
<b>16:36:000000:528:3У1 (2 контура)</b>		
н452	404709.08	2335994.10
н453	404714.55	2336002.80
н454	404700.60	2336009.75
н455	404694.80	2336005.14
н456	404679.50	2336011.95
н457	404652.37	2336011.61
н359	404648.81	2336012.76
н358	404644.33	2336011.85
н452	404709.08	2335994.10
н458	404745.08	2335984.60
н459	404734.54	2335993.74
н460	404715.53	2336002.37
н461	404710.08	2335993.85
н458	404745.08	2335984.60
<b>16:36:000000:3У1 (5 контуров)</b>		
н103	400428.93	2336857.36
н102	400428.94	2336857.47
н101	400346.22	2336869.38
н100	400332.99	2336873.99
н99	400296.17	2336876.59
н98	400294.59	2336876.52
н97	400253.40	2336899.30
н211	400248.02	2336902.28
н43	400252.93	2336921.55
н57	400233.22	2336927.98
н56	400232.97	2336927.98
н55	400230.22	2336928.98
н54	400227.22	2336929.98
н53	400199.97	2336939.48
н52	400153.22	2336961.48
н51	400141.47	2336966.73
н50	400129.97	2336972.23
н49	400079.22	2336996.23
н48	400082.49	2337004.02
н440	400076.89	2337006.52
н451	400073.47	2336998.48
н450	399936.72	2337063.23
н449	399937.22	2337065.98
н448	399939.40	2337082.57
н26	399937.70	2337083.21
н25	399935.47	2337066.22

Изн. № подл. 7-20

Подп. и дата

Взам. инв. №

Изм.	Кол.уч.	Лист	№док.	Подп.	Дата

ПМТ-ОЧ-П

Лист

4

## Продолжение таблицы 5

Номер	X точки	У точки
н24	399934.72	2337064.22
н23	399888.72	2337085.98
н27	399892.16	2337100.30
н17	399886.79	2337103.09
н16	399883.22	2337088.22
н22	399802.76	2337126.11
н21	399777.67	2337143.03
н20	399777.70	2337143.07
н8	399772.75	2337146.46
н15	399732.31	2337173.60
н14	399652.66	2337214.74
н13	399573.20	2337255.78
н7	399449.34	2337269.20
н6	399433.98	2337267.76
н462	399430.17	2337233.79
н463	399456.21	2337230.72
н464	399457.71	2337230.72
н465	399459.21	2337230.47
н466	399462.21	2337230.22
н467	399558.96	2337218.97
н468	399612.82	2337206.22
н469	399704.67	2337169.70
н470	399784.33	2337130.27
н471	399803.83	2337115.58
н472	399881.97	2337066.98
н31	399914.69	2337051.43
н30	399927.22	2337045.48
н29	399923.97	2337040.98
н28	399922.51	2337036.81
н38	399924.19	2337035.85
н37	399925.72	2337040.22
н36	399928.97	2337044.72
н35	400070.22	2336977.98
н34	400072.47	2336977.23
н66	400121.22	2336953.98
н65	400133.22	2336948.48
н64	400144.97	2336943.23
н63	400192.22	2336920.73
н62	400197.42	2336918.99
н61	400226.63	2336902.87
н60	400232.55	2336899.61
н59	400250.52	2336889.69
н105	400255.80	2336886.74
н104	400291.82	2336867.16
н103	400428.93	2336857.36
н160	401616.04	2336774.47
н159	401573.55	2336780.32
н158	401417.76	2336793.67
н235	401408.88	2336794.79
н239	401426.54	2336816.64
н238	401428.71	2336819.12
н473	401381.13	2336821.32
н474	401328.97	2336823.73
н475	401187.26	2336832.68
н232	401075.47	2336839.73
н217	401051.55	2336841.07
н216	401050.75	2336830.79
н215	401044.81	2336831.07
н214	401045.54	2336841.40
н227	401008.47	2336843.48

Номер	X точки	У точки
н226	401002.47	2336843.73
н225	400899.51	2336848.94
н476	400819.72	2336852.98
н477	400741.01	2336857.06
н73	400590.40	2336864.85
н83	400563.72	2336866.23
н82	400442.22	2336875.73
н81	400350.97	2336889.23
н80	400312.97	2336901.98
н79	400258.78	2336919.64
н96	400253.70	2336900.44
н95	400306.72	2336883.23
н94	400346.22	2336869.48
н93	400439.97	2336855.98
н92	400562.47	2336846.48
н91	400818.47	2336833.23
н90	401001.47	2336823.73
н89	401004.47	2336823.73
н88	401007.47	2336823.48
н87	401030.33	2336822.28
н86	401030.28	2336821.38
н85	401043.77	2336821.23
н128	401049.86	2336820.92
н132	401054.14	2336820.70
н131	401204.13	2336800.87
н478	401457.95	2336783.04
н479	401463.33	2336780.71
н160	401616.04	2336774.47
н142	402689.60	2336648.08
н272	402688.69	2336669.29
н271	402662.47	2336677.98
н270	402660.97	2336678.48
н269	402657.97	2336679.73
н268	402654.72	2336680.73
н267	402588.22	2336702.98
н266	402347.22	2336756.98
н265	402093.47	2336782.48
н480	402067.22	2336783.73
н257	402048.53	2336784.70
н256	402028.72	2336785.73
н255	402027.72	2336785.73
н254	402027.02	2336790.24
н251	402020.81	2336790.61
н250	402021.47	2336786.23
н253	402002.72	2336786.98
н481	401848.22	2336795.23
н482	401836.97	2336795.73
н246	401757.11	2336800.75
н249	401738.47	2336801.92
н483	401692.04	2336804.83
н240	401593.06	2336811.05
н245	401582.22	2336811.73
н244	401556.97	2336813.23
н243	401580.72	2336852.81
н138	401572.02	2336858.10
н137	401545.47	2336813.73
н140	401539.10	2336814.03
н133	401486.04	2336816.47
н136	401455.30	2336817.89
н237	401439.09	2336818.64

Номер	X точки	У точки
н236	401432.52	2336811.13
н157	401422.77	2336799.60
н156	401544.72	2336793.98
н155	401580.97	2336791.98
н154	401835.72	2336775.98
н153	401843.97	2336775.48
н152	401846.97	2336775.48
н151	401847.47	2336775.48
н150	401849.97	2336775.23
н149	402001.47	2336767.23
н148	402025.47	2336765.98
н147	402066.47	2336763.98
н146	402091.47	2336762.73
н145	402343.97	2336737.23
н144	402582.97	2336683.73
н143	402656.22	2336659.23
н142	402689.60	2336648.08
н190	401804.70	2336730.95
н196	401814.72	2336730.23
н195	401820.47	2336735.23
н194	401818.01	2336736.94
н193	401823.81	2336736.15
н162	401825.17	2336745.68
н161	401800.77	2336749.04
н190	401804.70	2336730.95
н206	402863.22	2336590.23
н484	402864.97	2336600.48
н485	402866.72	2336610.23
н486	402867.59	2336615.22
н281	402864.68	2336616.73
н280	402863.72	2336611.23
н278	402694.65	2336667.31
н208	402695.51	2336646.07
н207	402859.72	2336591.23
н206	402863.22	2336590.23
<b>16:36:130701:3У1 (3 контура)</b>		
н412	404368.29	2336080.78
н344	404376.66	2336099.21
н357	404157.55	2336174.59
н356	403866.07	2336272.60
н355	403865.29	2336274.87
н339	403857.86	2336277.95
н338	403858.82	2336275.10
н343	403813.57	2336290.10
н342	403780.07	2336300.85
н341	403797.21	2336299.02
н398	403760.74	2336313.25
н399	403731.77	2336316.36
н395	403658.16	2336339.99
н397	403611.07	2336355.10
н330	403564.45	2336371.14
н337	403383.07	2336433.54
н394	403379.37	2336418.85
н393	403373.65	2336422.67
н327	403376.95	2336435.64
н329	403353.81	2336443.60
н282	403165.99	2336507.86
н288	403098.06	2336531.10
н287	402878.56	2336606.60
н286	402874.81	2336607.85

Взам. инв. №

Подп. и дата

Инв. № подл.  
7-20

Изм. Кол.уч. Лист №док. Подп. Дата

ПМТ-ОЧ-П

Лист

5

## Продолжение таблицы 5

Номер	X точки	У точки
н285	402869.56	2336609.60
н284	402870.31	2336613.87
н486	402867.59	2336615.22
н485	402866.72	2336610.23
н484	402864.97	2336600.48
н206	402863.22	2336590.23
н205	402861.83	2336582.29
н295	402864.72	2336581.73
н294	402866.06	2336589.60
н293	402875.31	2336586.60
н292	403091.81	2336512.35
н291	403270.39	2336451.26
н290	403262.93	2336453.21
н289	403260.77	2336443.14
н487	403291.01	2336435.10
н303	403305.02	2336431.39
н302	403369.44	2336414.33
н301	403375.20	2336410.02
н300	403518.11	2336366.18
н299	403582.25	2336344.11
н298	403582.08	2336343.55
н488	403589.56	2336339.65
н311	403640.97	2336324.66
н310	403797.32	2336274.10
н309	403795.50	2336269.45
н489	403792.24	2336261.10
н490	403810.82	2336253.54
н402	403814.07	2336262.13
н401	403816.32	2336268.10
н400	403859.57	2336253.60
н404	403865.32	2336251.85
н410	404117.32	2336166.85
н414	404360.80	2336083.35
н413	404365.38	2336081.78
н412	404368.29	2336080.78
н1	403302.71	2336432.75
н4	403301.71	2336432.75
н3	403301.71	2336433.75
н2	403302.71	2336433.75
н1	403302.71	2336432.75

Номер	X точки	У точки
н422	404842.01	2335943.69
н439	404845.52	2335963.21
н376	404769.33	2335976.35
н375	404750.83	2335982.85
н458	404745.08	2335984.60
н461	404710.08	2335993.85
н460	404715.53	2336002.37
н452	404714.55	2336002.80
н457	404709.08	2335994.10
н358	404644.33	2336011.85
н373	404635.08	2336014.35
н372	404626.33	2336017.10
н371	404592.58	2336026.60
н370	404478.58	2336064.35
н369	404418.57	2336085.10
н368	404412.82	2336086.85
н367	404382.71	2336097.13
н417	404374.32	2336078.60
н416	404381.71	2336076.19
н491	404408.82	2336067.35
н492	404472.33	2336045.60
н493	404586.83	2336007.35
н494	404620.58	2335997.85
н420	404629.33	2335995.10
н317	404645.83	2335990.60
н316	404698.83	2335976.35
н315	404695.77	2335970.10
н325	404697.38	2335970.95
н324	404699.83	2335975.85
н323	404734.58	2335966.85
н322	404732.43	2335962.55
н425	404738.24	2335960.94
н424	404740.58	2335965.10
н423	404764.58	2335957.10
н422	404842.01	2335943.69

Номер	X точки	У точки
н432	405260.64	2335881.30
н377	405263.42	2335901.13
н392	405211.83	2335907.35
н391	405043.08	2335929.10
н438	404851.87	2335962.11
н427	404848.47	2335942.57
н430	404995.34	2335917.14
н495	405040.33	2335909.35
н434	405229.18	2335884.99
н433	405243.83	2335883.10
н432	405260.64	2335881.30

Инв. № подл.	7-20	Подп. и дата	Взам. инв. №		
				Изм.	Кол.уч.

ПМТ-ОЧ-П

Лист

6

Таблица 6

**Каталог координат образуемых земельных участков (частей земельных участков),  
необходимых на период строительства, в том числе для временного занятия территории и  
(или) аренды и (или) сервитута**

Номер	Х точки	У точки
<b>16:36:120502:1241/чзу1 (3 контура)</b>		
н1	399434.81	2337275.81
н2	399434.34	2337270.83
н3	399449.34	2337269.20
н4	399474.23	2337271.53
н1	399434.81	2337275.81
н5	399560.87	2337262.15
н6	399573.20	2337255.78
н7	399634.11	2337246.30
н8	399652.80	2337240.92
н9	399753.57	2337186.20
н10	399784.16	2337164.25
н11	399786.85	2337168.44
н12	399756.23	2337190.44
н13	399654.71	2337245.57
н14	399635.19	2337251.19
н5	399560.87	2337262.15
н15	399886.79	2337103.09
н16	399889.43	2337114.09
н17	399876.65	2337118.48
н18	399872.00	2337121.25
н19	399791.64	2337165.01
н20	399788.95	2337160.78
н21	399869.23	2337117.07
н15	399886.79	2337103.09
<b>16:36:120502:1257/чзу1</b>		
н22	399580.86	2337208.65
н23	399558.96	2337218.97
н24	399462.21	2337230.22
н25	399459.21	2337230.47
н26	399457.71	2337230.72
н27	399456.21	2337230.72
н28	399430.17	2337233.79
н29	399429.61	2337228.82
н30	399461.71	2337225.24
н31	399537.82	2337216.40
н32	399579.39	2337202.19
н33	399725.47	2337133.56
н34	399731.15	2337137.85
н22	399580.86	2337208.65
<b>16:36:120502:13/чзу1</b>		
н20	399788.95	2337160.78
н19	399791.64	2337165.01
н11	399786.85	2337168.44
н10	399784.16	2337164.25
н20	399788.95	2337160.78
<b>16:36:000000:490/чзу1 (3 контура)</b>		
н35	399937.70	2337083.21
н36	399938.72	2337090.98
н37	399939.97	2337096.72
н38	399941.97	2337101.48
н39	399947.22	2337107.98
н40	399955.97	2337115.22
н41	399958.23	2337117.23
н42	399952.47	2337119.10
н43	399907.24	2337117.55

Номер	Х точки	У точки
н44	399895.38	2337113.78
н45	399892.16	2337100.30
н35	399937.70	2337083.21
н46	399903.16	2337111.72
н47	399907.72	2337113.50
н48	399940.10	2337110.99
н49	399922.12	2337101.33
н46	399903.16	2337111.72
н50	399881.97	2337066.98
н51	399879.73	2337062.50
н52	399890.35	2337057.45
н53	399882.20	2337044.21
н54	399882.67	2337043.40
н55	399889.46	2337041.97
н56	399893.72	2337039.17
н57	399895.83	2337054.85
н58	399910.85	2337047.72
н59	399918.36	2337030.10
н60	399920.07	2337039.06
н61	399914.69	2337051.43
н50	399881.97	2337066.98
н62	400071.98	2336971.27
н63	400025.99	2336988.16
н64	400006.37	2336997.38
н65	399949.31	2337030.80
н66	399937.63	2337028.45
н67	399932.64	2337031.20
н68	399927.56	2337016.03
н69	399950.27	2337024.35
н70	400004.04	2336992.95
н71	400023.89	2336983.60
н72	400071.54	2336965.91
н62	400071.98	2336971.27
<b>16:36:000000:219/чзу1 (16 контуров)</b>		
н73	399838.65	2337087.18
н74	399835.85	2337079.09
н75	399833.82	2337073.23
н76	399852.43	2337063.64
н77	399848.83	2337057.09
н78	399861.53	2337049.32
н79	399874.65	2337065.78
н80	399876.47	2337069.47
н81	399874.72	2337070.22
н82	399864.69	2337074.94
н73	399838.65	2337087.18
н83	400082.49	2337004.02
н84	400137.36	2336973.62
н85	400188.69	2336957.37
н86	400255.99	2336934.13
н87	400257.13	2336939.00
н88	400203.21	2336957.64
н89	400202.21	2337013.85
н90	400194.22	2337013.71
н91	400195.16	2336960.43
н92	400189.88	2336962.25
н93	400139.38	2336978.22

Номер	Х точки	У точки
н94	400084.44	2337008.66
н83	400082.49	2337004.02
н95	400200.00	2336956.25
н96	400200.00	2336955.25
н97	400199.00	2336955.25
н98	400199.00	2336956.25
н95	400200.00	2336956.25
н99	400200.50	2337009.75
н100	400200.50	2337008.75
н101	400199.50	2337008.75
н102	400199.50	2337009.75
н99	400200.50	2337009.75
н103	400241.92	2336870.25
н104	400242.93	2336873.47
н105	400247.41	2336883.04
н106	400230.52	2336888.90
н107	400200.69	2336902.75
н108	400171.49	2336918.48
н109	400155.43	2336932.11
н110	400117.99	2336953.58
н111	400083.26	2336965.74
н62	400071.98	2336971.27
н72	400071.54	2336965.91
н112	400081.26	2336961.14
н113	400115.90	2336949.01
н114	400135.84	2336922.46
н115	400153.83	2336908.63
н116	400196.10	2336889.21
н117	400196.14	2336885.55
н118	400204.13	2336882.13
н119	400204.14	2336885.51
н120	400231.97	2336872.73
н103	400241.92	2336870.25
н121	400201.50	2336899.00
н122	400201.50	2336898.00
н123	400200.50	2336898.00
н124	400200.50	2336899.00
н121	400201.50	2336899.00
н125	400741.27	2336862.05
н126	400590.76	2336869.84
н127	400463.13	2336881.53
н128	400434.12	2336890.35
н129	400338.63	2336912.19
н130	400263.03	2336936.97
н131	400261.88	2336932.07
н132	400337.29	2336907.37
н133	400432.83	2336885.52
н134	400462.16	2336876.60
н135	400590.40	2336864.85
н136	400741.01	2336857.06
н125	400741.27	2336862.05
н137	400253.15	2336880.93
н138	400248.71	2336871.21
н139	400247.93	2336868.71
н140	400273.72	2336862.23
н141	400316.22	2336853.98

Изн. № подл. 7-20

Подп. и дата

Взам. инв. №

Изм.	Кол.уч.	Лист	№док.	Подп.	Дата

ПМТ-ОЧ-П

Лист

7



## Продолжение таблицы 6

Номер	X точки	У точки
н142	400342.97	2336843.23
н143	400403.22	2336832.98
н144	400554.97	2336819.73
н145	400659.82	2336813.39
н146	400713.06	2336810.17
н147	400805.90	2336813.52
н148	400890.45	2336808.54
н149	400929.94	2336809.99
н150	400972.34	2336806.16
н151	400988.74	2336801.24
н152	400989.23	2336781.71
н153	400998.73	2336781.21
н154	400992.92	2336805.21
н155	400973.29	2336811.09
н156	400847.30	2336822.48
н157	400687.69	2336831.85
н158	400545.55	2336835.73
н159	400450.75	2336845.21
н160	400426.46	2336842.92
н161	400376.17	2336849.78
н162	400291.95	2336866.60
н137	400253.15	2336880.93
н163	400998.25	2336720.19
н164	400999.08	2336775.28
н165	400998.09	2336775.43
н166	400989.03	2336775.81
н167	400988.52	2336760.38
н168	400993.42	2336760.17
н169	400993.25	2336720.39
н163	400998.25	2336720.19
н170	400996.62	2336740.04
н171	400996.06	2336740.04
н172	400995.99	2336740.04
н173	400995.62	2336740.04
н174	400995.62	2336741.04
н175	400996.00	2336741.04
н176	400996.06	2336741.04
н177	400996.62	2336741.04
н170	400996.62	2336740.04
н178	400998.15	2336774.23
н179	400997.66	2336774.23
н180	400997.15	2336774.23
н181	400997.15	2336775.23
н182	400997.68	2336775.23
н183	400998.15	2336775.23
н178	400998.15	2336774.23
н184	401012.24	2336719.58
н185	401017.23	2336719.32
н186	401020.93	2336772.04
н187	401015.68	2336772.82
н184	401012.24	2336719.58
н188	401016.39	2336778.49
н189	401021.39	2336777.72
н190	401027.24	2336797.37
н191	401042.94	2336801.79
н192	401043.17	2336807.04
н193	401023.24	2336801.44
н188	401016.39	2336778.49
н194	401049.25	2336806.64
н195	401049.04	2336801.66

Номер	X точки	У точки
н196	401126.54	2336796.65
н197	401203.82	2336795.88
н198	401429.11	2336780.17
н199	401442.41	2336765.02
н200	401487.54	2336762.92
н201	401504.85	2336774.01
н202	401549.35	2336772.26
н203	401409.37	2336784.69
н204	401258.81	2336793.64
н205	401204.13	2336800.87
н206	401126.73	2336801.65
н194	401049.25	2336806.64
н207	401443.30	2336823.45
н208	401439.09	2336818.64
н209	401455.30	2336817.89
н210	401462.85	2336820.95
н211	401481.82	2336819.79
н212	401486.04	2336816.47
н213	401539.10	2336814.03
н214	401571.39	2336858.49
н215	401567.11	2336861.10
н216	401555.72	2336845.41
н217	401539.85	2336846.63
н218	401538.84	2336835.50
н219	401547.87	2336834.60
н220	401536.65	2336819.14
н221	401487.87	2336821.39
н222	401483.68	2336824.69
н223	401462.02	2336826.01
н224	401454.44	2336822.94
н207	401443.30	2336823.45
н225	401804.70	2336730.95
н226	401799.49	2336731.33
н227	401804.31	2336597.42
н228	401828.12	2336597.75
н229	401829.65	2336654.75
н230	401837.81	2336654.91
н231	401837.27	2336689.17
н232	401833.17	2336717.90
н233	401831.78	2336734.08
н234	401831.65	2336735.08
н235	401823.81	2336736.15
н236	401823.14	2336602.68
н237	401809.14	2336602.49
н225	401804.70	2336730.95
н238	401824.50	2336613.25
н239	401824.50	2336612.25
н240	401823.50	2336612.25
н241	401823.50	2336613.25
н238	401824.50	2336613.25
н242	401833.50	2336712.50
н243	401833.50	2336711.50
н244	401832.50	2336711.50
н245	401832.50	2336712.50
н242	401833.50	2336712.50
н246	401834.50	2336668.00
н247	401834.50	2336667.00
н248	401833.50	2336667.00
н249	401833.50	2336668.00
н246	401834.50	2336668.00

Номер	X точки	У точки
н250	401825.17	2336745.68
н251	401831.06	2336744.87
н252	401834.47	2336744.39
н253	401834.03	2336752.40
н254	401849.83	2336755.39
н255	401925.05	2336748.90
н256	401996.21	2336746.49
н257	402011.22	2336733.07
н258	402066.64	2336723.53
н259	402092.22	2336721.98
н260	402250.25	2336710.44
н261	402328.47	2336704.73
н262	402471.97	2336679.48
н263	402492.10	2336672.89
н264	402538.71	2336662.88
н265	402617.11	2336640.97
н266	402638.61	2336629.95
н267	402688.92	2336619.91
н268	402689.31	2336608.98
н269	402691.30	2336608.49
н270	402690.06	2336637.37
н271	402633.24	2336656.08
н272	402626.80	2336654.09
н273	402616.73	2336657.09
н274	402613.51	2336662.95
н275	402557.22	2336680.89
н276	402497.18	2336689.06
н277	402477.50	2336688.10
н278	402311.07	2336718.48
н279	402282.46	2336722.01
н280	402164.04	2336728.52
н281	402108.76	2336732.31
н282	402064.45	2336749.14
н283	402046.81	2336749.39
н284	402030.53	2336743.72
н285	402019.05	2336744.32
н286	402002.78	2336751.27
н287	401925.38	2336753.89
н288	401848.38	2336761.39
н289	401829.70	2336756.59
н250	401825.17	2336745.68
н290	401833.00	2336752.50
н291	401833.00	2336751.50
н292	401832.00	2336751.50
н293	401832.00	2336752.50
н294	401833.00	2336752.50
н294	402689.04	2336629.34
н295	402689.04	2336628.34
н296	402688.04	2336628.34
н297	402688.04	2336629.34
н294	402689.04	2336629.34
н298	402695.94	2336635.44
н299	402697.10	2336607.07
н300	402697.47	2336606.98
н301	402698.08	2336606.79
н302	402697.42	2336617.57
н303	402702.72	2336616.00
н304	402702.80	2336610.22
н305	402708.83	2336610.22
н306	402708.85	2336614.18

Взам. инв. №

Подп. и дата

Инв. № подл.  
7-20

Изм. Кол.уч. Лист №док. Подп. Дата

ПМТ-ОЧ-П

Лист

8

## Продолжение таблицы 6

Номер	X точки	У точки
н307	402777.09	2336593.54
н308	402859.15	2336566.97
н309	402861.83	2336582.29
н310	402778.64	2336608.33
н298	402695.94	2336635.44
н311	400196.07	2336872.98
н312	400195.97	2336856.71
н313	400203.97	2336856.66
н314	400204.05	2336869.36
н311	400196.07	2336872.98
н315	402699.19	2336589.09
н316	402689.92	2336591.99
н317	402690.31	2336591.25
н318	402691.28	2336585.33
н319	402690.12	2336585.14
н320	402691.12	2336538.49
н321	402699.12	2336538.48
н315	402699.19	2336589.09
н322	402697.45	2336557.72
н323	402697.87	2336551.74
н324	402696.87	2336551.67
н325	402696.45	2336557.66
н322	402697.45	2336557.72
н34	399731.15	2337137.85
н33	399725.47	2337133.56
н326	399830.66	2337082.82
н327	399833.01	2337089.87
н34	399731.15	2337137.85
н328	399732.43	2337136.39
н329	399732.03	2337135.48
н330	399731.11	2337135.88
н331	399731.52	2337136.80
н328	399732.43	2337136.39
<b>16:36:120502:29/чзy1</b>		
н75	399833.82	2337073.23
н73	399838.65	2337087.18
н332	399839.55	2337089.77
н333	399833.91	2337092.59
н327	399833.01	2337089.87
н334	399828.39	2337075.96
н75	399833.82	2337073.23
<b>16:36:120501:318/чзy1 (2 контура)</b>		
н86	400255.99	2336934.13
н131	400261.88	2336932.07
н130	400263.03	2336936.97
н87	400257.13	2336939.00
н86	400255.99	2336934.13
н335	401045.99	2336847.71
н336	401045.63	2336842.71
н337	401051.66	2336842.58
н338	401052.05	2336847.57
н335	401045.99	2336847.71
<b>16:36:120501:313/чзy1</b>		
н105	400247.41	2336883.04
н104	400242.93	2336873.47
н103	400241.92	2336870.25
н339	400241.54	2336869.03
н340	400247.48	2336867.32
н139	400247.93	2336868.71
н138	400248.71	2336871.21

Номер	X точки	У точки
н137	400253.15	2336880.93
н105	400247.41	2336883.04
<b>16:36:120501:2602/чзy1 (2 контура)</b>		
н136	400741.01	2336857.06
н341	400819.72	2336852.98
н342	400899.51	2336848.94
н343	400908.97	2336848.78
н344	400968.78	2336845.94
н345	400993.13	2336851.34
н346	401009.56	2336931.55
н347	401001.92	2336931.68
н348	400988.88	2336855.52
н349	400968.35	2336850.97
н350	400909.13	2336853.78
н125	400741.27	2336862.05
н136	400741.01	2336857.06
н351	401001.00	2336895.00
н352	401001.00	2336894.00
н353	401000.00	2336894.00
н354	401000.00	2336895.00
н351	401001.00	2336895.00
н336	401045.63	2336842.71
н335	401045.99	2336847.71
н355	401038.66	2336847.87
н356	401033.05	2336851.26
н357	401026.81	2336930.63
н358	401021.77	2336930.89
н359	401028.27	2336848.31
н360	401037.22	2336842.90
н336	401045.63	2336842.71
<b>16:36:120501:2472/чзy1 (2 контура)</b>		
н164	400999.08	2336775.28
н153	400998.73	2336781.21
н152	400989.23	2336781.71
н166	400989.03	2336775.81
н165	400998.09	2336775.43
н164	400999.08	2336775.28
н188	401016.39	2336778.49
н187	401015.68	2336772.82
н186	401020.93	2336772.04
н189	401021.39	2336777.72
н188	401016.39	2336778.49
<b>16:36:120502:20/чзy1</b>		
н195	401049.04	2336801.66
н194	401049.25	2336806.64
н192	401043.17	2336807.04
н191	401042.94	2336801.79
н195	401049.04	2336801.66
<b>16:36:120501:2599/чзy1</b>		
н361	401187.26	2336832.68
н362	401186.88	2336837.72
н363	401138.28	2336840.78
н364	401103.03	2336845.52
н338	401052.05	2336847.57
н337	401051.66	2336842.58
н365	401102.60	2336840.53
н366	401137.79	2336835.80
н361	401187.26	2336832.68
<b>16:36:120501:2600/чзy1</b>		
н362	401186.88	2336837.72

Номер	X точки	У точки
н361	401187.26	2336832.68
н367	401328.97	2336823.73
н368	401381.13	2336821.32
н369	401380.93	2336826.34
н362	401186.88	2336837.72
<b>16:36:120501:2601/чзy1</b>		
н370	401428.71	2336819.12
н371	401432.91	2336823.93
н369	401380.93	2336826.34
н368	401381.13	2336821.32
н370	401428.71	2336819.12
<b>16:36:120502:17/чзy1</b>		
н208	401439.09	2336818.64
н207	401443.30	2336823.45
н371	401432.91	2336823.93
н370	401428.71	2336819.12
н208	401439.09	2336818.64
<b>16:36:000000:171/чзy1</b>		
н372	401692.04	2336804.83
н373	401692.05	2336809.84
н374	401594.25	2336815.99
н375	401583.37	2336820.71
н376	401590.69	2336846.88
н377	401586.22	2336849.45
н378	401577.38	2336817.86
н379	401593.06	2336811.05
н372	401692.04	2336804.83
<b>16:36:120501:2471/чзy1</b>		
н373	401692.05	2336809.84
н372	401692.04	2336804.83
н380	401738.47	2336801.92
н381	401741.78	2336805.58
н382	401754.06	2336804.88
н383	401757.11	2336800.75
н384	401836.97	2336795.73
н385	401848.22	2336795.23
н386	402002.72	2336786.98
н387	402017.89	2336790.77
н388	402020.81	2336790.61
н389	402020.06	2336795.66
н390	402017.42	2336795.81
н391	402002.24	2336792.01
н392	401843.02	2336800.51
н393	401843.00	2336799.10
н394	401836.00	2336799.00
н395	401836.00	2336800.80
н396	401831.66	2336801.07
н397	401836.08	2336840.52
н398	401835.44	2336880.19
н399	401827.44	2336880.06
н400	401826.90	2336841.65
н401	401823.90	2336804.29
н402	401818.65	2336894.53
н403	401810.66	2336894.05
н404	401815.85	2336802.05
н405	401783.26	2336804.07
н406	401767.91	2336818.44
н407	401751.59	2336823.58
н408	401736.51	2336823.33
н409	401722.82	2336818.08

Взам. инв. №

Подп. и дата

Инв. № подл.  
7-20

Изм. Кол.уч. Лист №док. Подп. Дата

ПМТ-ОЧ-П

Лист

9

## Продолжение таблицы 6

Номер	X точки	У точки
н410	401712.17	2336808.57
н373	401692.05	2336809.84
н411	402009.50	2336792.50
н412	402009.50	2336791.50
н413	402008.50	2336791.50
н414	402008.50	2336792.50
н411	402009.50	2336792.50
н415	401832.00	2336798.00
н416	401832.00	2336797.00
н417	401831.00	2336797.00
н418	401831.00	2336798.00
н415	401832.00	2336798.00
н419	401832.00	2336836.25
н420	401832.00	2336835.25
н421	401831.00	2336835.25
н422	401831.00	2336836.25
н419	401832.00	2336836.25
н423	401831.50	2336873.25
н424	401831.50	2336872.25
н425	401830.50	2336872.25
н426	401830.50	2336873.25
н423	401831.50	2336873.25
н427	401818.50	2336803.00
н428	401818.50	2336802.00
н429	401817.50	2336802.00
н430	401817.50	2336803.00
н427	401818.50	2336803.00
н431	401816.81	2336844.99
н432	401816.81	2336843.99
н433	401815.81	2336843.99
н434	401815.81	2336844.99
н431	401816.81	2336844.99
н435	401815.50	2336888.50
н436	401815.50	2336887.50
н437	401814.50	2336887.50
н438	401814.50	2336888.50
н435	401815.50	2336888.50
<b>16:36:120501:311/чз1</b>		
н439	401831.69	2336735.08
н232	401833.17	2336717.90
н231	401837.27	2336689.17
н440	401834.99	2336734.84
н439	401831.69	2336735.08
<b>16:36:120501:2470/чз1</b>		
н441	402684.07	2336776.76
н442	402680.59	2336799.66
н443	402676.85	2336799.33
н444	402680.28	2336748.55
н445	402684.14	2336748.60
н446	402684.14	2336741.63
н447	402680.77	2336741.58
н448	402685.49	2336682.24
н449	402646.13	2336694.08
н450	402643.90	2336699.94
н451	402627.30	2336704.91
н452	402621.12	2336699.51
н453	402589.40	2336707.84
н454	402551.74	2336716.28
н455	402488.69	2336738.28
н456	402413.96	2336755.43

Номер	X точки	У точки
н457	402268.19	2336776.75
н458	402188.10	2336785.46
н459	402114.19	2336789.03
н460	402093.40	2336787.49
н461	402049.77	2336790.33
н462	402038.34	2336794.56
н463	402026.24	2336795.29
н464	402027.02	2336790.24
н465	402037.16	2336789.62
н466	402048.53	2336784.70
н467	402067.22	2336783.73
н468	402093.47	2336782.48
н469	402114.25	2336784.02
н470	402187.71	2336780.47
н471	402267.56	2336771.79
н472	402413.04	2336750.51
н473	402487.30	2336733.47
н474	402550.37	2336711.46
н475	402588.22	2336702.98
н476	402622.42	2336694.00
н477	402628.51	2336699.33
н478	402640.10	2336695.86
н479	402642.33	2336690.00
н480	402688.40	2336676.13
н441	402684.07	2336776.76
н481	402237.50	2336779.00
н482	402237.50	2336778.00
н483	402236.50	2336778.00
н484	402236.50	2336779.00
н481	402237.50	2336779.00
н485	402191.00	2336781.50
н486	402191.00	2336780.50
н487	402190.00	2336780.50
н488	402190.00	2336781.50
н485	402191.00	2336781.50
н489	402143.00	2336784.50
н490	402143.00	2336783.50
н491	402142.00	2336783.50
н492	402142.00	2336784.50
н489	402143.00	2336784.50
н493	402098.50	2336787.25
н494	402098.50	2336786.25
н495	402097.50	2336786.25
н496	402097.50	2336787.25
н493	402098.50	2336787.25
н497	402052.50	2336790.00
н498	402052.50	2336789.00
н499	402051.50	2336789.00
н500	402051.50	2336790.00
н497	402052.50	2336790.00
н501	402682.10	2336782.76
н502	402681.52	2336776.78
н503	402680.52	2336776.88
н504	402681.10	2336782.86
н501	402682.10	2336782.76
н505	402686.68	2336690.23
н506	402686.68	2336689.23
н507	402685.68	2336689.23
н508	402685.68	2336690.23
н505	402686.68	2336690.23

Номер	X точки	У точки
<b>16:36:120502:19/чз1 (2 контура)</b>		
н509	402697.25	2336603.26
н298	402695.94	2336635.44
н270	402690.06	2336637.37
н269	402691.30	2336608.49
н510	402691.44	2336605.19
н509	402697.25	2336603.26
н511	402694.36	2336674.34
н512	402694.15	2336679.62
н513	402689.88	2336742.61
н514	402684.82	2336800.02
н442	402680.59	2336799.66
н441	402684.07	2336776.76
н480	402688.40	2336676.13
н511	402694.36	2336674.34
<b>16:36:120501:2469/чз1</b>		
н515	402865.56	2336621.77
н516	402837.14	2336631.31
н517	402836.17	2336652.54
н518	402741.40	2336684.46
н519	402727.28	2336668.48
н512	402694.15	2336679.62
н511	402694.36	2336674.34
н520	402864.68	2336616.73
н515	402865.56	2336621.77
<b>16:36:000000:485/чз1 (4 контура)</b>		
н521	402862.04	2336565.98
н522	403064.49	2336494.87
н523	403154.59	2336463.15
н524	403276.22	2336420.07
н525	403274.59	2336412.84
н526	403279.65	2336411.48
н527	403280.53	2336418.53
н528	403294.65	2336413.54
н529	403293.42	2336407.79
н530	403323.40	2336399.75
н531	403324.11	2336403.01
н532	403360.31	2336389.85
н533	403488.31	2336351.43
н534	403547.86	2336333.55
н535	403578.51	2336331.79
н536	403582.08	2336343.55
н537	403543.08	2336355.13
н538	403421.77	2336393.21
н539	403408.74	2336393.00
н540	403398.56	2336396.29
н541	403387.76	2336403.90
н542	403305.02	2336431.39
н543	403291.01	2336435.10
н544	403260.77	2336443.14
н545	403245.28	2336451.02
н546	402938.28	2336555.65
н547	402864.72	2336581.73
н521	402862.04	2336565.98
н548	403589.56	2336339.65
н549	403587.44	2336332.49
н550	403594.41	2336333.03
н551	403620.83	2336325.32
н552	403692.93	2336298.77
н553	403749.68	2336278.46

Взам. инв. №

Подл. и дата

Инв. № подл.  
7-20

Изм. Кол.уч. Лист №док. Подп. Дата

ПМТ-ОЧ-П

Лист

10

## Продолжение таблицы 6

Номер	X точки	У точки
н554	403788.89	2336266.27
н555	403787.58	2336262.92
н556	403792.24	2336261.10
н557	403795.50	2336269.45
н558	403751.27	2336283.20
н559	403694.64	2336303.47
н560	403622.40	2336330.07
н548	403589.56	2336339.65
н561	404648.02	2335982.10
н562	404671.03	2335971.78
н563	404675.13	2335964.28
н564	404683.44	2335959.81
н565	404693.33	2335965.10
н566	404695.77	2335970.10
н567	404685.27	2335964.51
н568	404678.80	2335967.98
н569	404674.61	2335975.65
н570	404646.42	2335988.31
н561	404648.02	2335982.10
н571	404684.52	2335959.23
н572	404685.29	2335958.83
н573	404698.28	2335965.91
н574	404727.43	2335958.76
н575	404731.83	2335961.35
н576	404732.43	2335962.55
н577	404711.77	2335968.31
н578	404697.38	2335970.95
н579	404694.08	2335964.35
н571	404684.52	2335959.23
<b>16:36:00000:168/чзy1 (8 контуров)</b>		
н580	403379.17	2336444.34
н581	403380.40	2336449.17
н582	403325.64	2336467.50
н583	403327.62	2336480.35
н584	403308.85	2336484.02
н585	403307.28	2336473.61
н586	403293.25	2336478.30
н587	403296.67	2336492.61
н588	403290.80	2336494.00
н589	403287.50	2336480.22
н590	403168.14	2336520.13
н591	403167.26	2336515.14
н580	403379.17	2336444.34
н592	403566.33	2336376.55
н593	403568.02	2336381.26
н594	403434.59	2336430.60
н595	403426.56	2336439.49
н596	403412.56	2336444.18
н597	403400.33	2336442.51
н598	403386.49	2336447.13
н599	403385.27	2336442.28
н600	403399.85	2336437.40
н601	403412.08	2336439.07
н602	403423.73	2336435.17
н603	403431.70	2336426.34
н592	403566.33	2336376.55
н604	403857.86	2336277.95
н605	403855.74	2336284.23
н606	403845.48	2336288.46
н607	403847.53	2336293.64

Номер	X точки	У точки
н608	403839.27	2336294.53
н609	403838.08	2336291.51
н610	403827.89	2336295.72
н611	403797.21	2336299.02
н612	403837.36	2336286.39
н604	403857.86	2336277.95
н613	404379.56	2336105.60
н614	404362.10	2336112.48
н615	404319.66	2336126.75
н616	404212.48	2336162.19
н617	404207.91	2336165.59
н618	404202.90	2336165.29
н619	404088.05	2336203.88
н620	403910.17	2336263.41
н621	403905.81	2336266.33
н622	403900.48	2336266.69
н623	403863.11	2336281.18
н624	403865.29	2336274.87
н625	403899.39	2336261.75
н626	403904.14	2336261.43
н627	403907.94	2336258.88
н628	404086.46	2336199.14
н629	404202.23	2336160.24
н630	404206.39	2336160.49
н631	404210.15	2336157.70
н632	404318.08	2336122.01
н633	404360.38	2336107.78
н634	404377.48	2336101.01
н613	404379.56	2336105.60
н635	404648.81	2336012.76
н636	404660.33	2336015.10
н637	404663.94	2336016.75
н638	404653.12	2336016.62
н639	404563.63	2336045.36
н640	404434.94	2336086.77
н641	404431.31	2336090.00
н642	404425.84	2336090.06
н643	404394.02	2336099.71
н644	404389.73	2336103.55
н645	404385.66	2336103.63
н646	404383.40	2336098.65
н647	404387.79	2336098.58
н648	404391.51	2336095.25
н649	404425.07	2336085.07
н650	404429.38	2336085.02
н651	404432.40	2336082.33
н652	404562.10	2336040.60
н635	404648.81	2336012.76
н653	404845.52	2335963.21
н654	404846.40	2335968.13
н655	404819.78	2335972.72
н656	404753.48	2335987.39
н657	404750.83	2335982.85
н658	404818.81	2335967.81
н653	404845.52	2335963.21
н659	405264.16	2335906.67
н660	405261.46	2335909.55
н661	405257.86	2335909.13
н662	405232.20	2335913.79
н663	405214.20	2335914.84

Номер	X точки	У точки
н664	405209.09	2335917.74
н665	405203.28	2335916.34
н666	405180.28	2335919.24
н667	405087.75	2335931.98
н668	405037.07	2335937.54
н669	405032.66	2335941.02
н670	405026.44	2335938.93
н671	404997.59	2335942.02
н672	404862.52	2335965.34
н673	404869.25	2336000.16
н674	404861.20	2336000.74
н675	404854.64	2335966.70
н676	404852.72	2335967.03
н677	404851.87	2335962.11
н678	404996.90	2335937.07
н679	405027.00	2335933.84
н680	405031.69	2335935.42
н681	405035.10	2335932.73
н682	405087.14	2335927.02
н683	405179.63	2335914.28
н684	405203.56	2335911.27
н685	405208.34	2335912.42
н686	405212.75	2335909.92
н687	405231.61	2335908.82
н688	405257.70	2335904.08
н689	405260.53	2335904.41
н690	405263.66	2335902.80
н659	405264.16	2335906.67
н691	404860.00	2335977.00
н692	404860.00	2335976.00
н693	404859.00	2335976.00
н694	404859.00	2335977.00
н691	404860.00	2335977.00
н695	404871.40	2336011.12
н696	404878.91	2336049.41
н697	404871.06	2336050.96
н698	404863.38	2336011.82
н695	404871.40	2336011.12
н699	404866.97	2336013.04
н700	404866.97	2336012.04
н701	404865.97	2336012.04
н702	404865.97	2336013.04
н699	404866.97	2336013.04
н703	404873.50	2336046.25
н704	404873.50	2336045.25
н705	404872.50	2336045.25
н706	404872.50	2336046.25
н703	404873.50	2336046.25
<b>16:36:00000:216/чзy1 (4 контура)</b>		
н707	403305.96	2336383.51
н708	403308.73	2336394.92
н709	403291.75	2336399.97
н710	403289.03	2336387.20
н707	403305.96	2336383.51
н711	403815.45	2336251.65
н712	403817.81	2336257.90
н713	403821.32	2336258.77
н714	403824.77	2336257.84
н715	403789.01	2336170.13
н716	403796.41	2336167.07

Взам. инв. №

Подл. и дата

Инв. № подл.  
7-20

Изм. Кол.уч. Лист №док. Подп. Дата

ПМТ-ОЧ-П

Лист

11

## Продолжение таблицы 6

Номер	X точки	У точки
н717	403814.31	2336210.44
н718	403832.54	2336255.74
н719	403857.51	2336248.98
н720	403859.57	2336253.60
н721	403821.38	2336263.93
н722	403814.06	2336262.12
н723	403810.82	2336253.54
н711	403815.45	2336251.65
н724	404362.22	2336071.47
н725	404360.80	2336083.35
н726	404117.32	2336166.85
н727	404039.64	2336192.26
н728	403944.10	2336224.57
н729	403905.94	2336237.64
н730	403900.11	2336237.32
н731	403895.71	2336240.80
н732	403865.32	2336251.85
н733	403863.27	2336247.25
н734	403893.24	2336236.38
н735	403898.49	2336232.22
н736	403905.24	2336232.59
н737	403942.49	2336219.84
н738	404038.06	2336187.52
н739	404115.73	2336162.11
н740	404356.21	2336079.64
н741	404356.95	2336073.45
н724	404362.22	2336071.47
н742	404375.18	2336066.59
н743	404380.00	2336064.77
н744	404383.73	2336070.27
н745	404407.23	2336062.61
н746	404470.73	2336040.86
н747	404585.36	2336002.57
н748	404619.15	2335993.06
н561	404648.02	2335982.10
н570	404646.42	2335988.31
н749	404629.33	2335995.10
н750	404620.58	2335997.85
н751	404586.83	2336007.35
н752	404472.33	2336045.60
н753	404408.82	2336067.35
н754	404381.71	2336076.19
н742	404375.18	2336066.59
<b>16:36:130701:291/чзу1</b>		
н599	403385.27	2336442.28
н598	403386.49	2336447.13
н581	403380.40	2336449.17
н580	403379.17	2336444.34
н599	403385.27	2336442.28
<b>16:36:130701:3758/чзу1</b>		
н592	403566.33	2336376.55
н755	403659.60	2336344.14
н756	403661.15	2336348.89
н593	403568.02	2336381.26
н592	403566.33	2336376.55
<b>16:36:130701:3757/чзу1 (2 контура)</b>		
н757	403760.74	2336313.25
н758	403788.37	2336310.28
н756	403661.15	2336348.89
н755	403659.60	2336344.14
н757	403760.74	2336313.25

Номер	X точки	У точки
н759	403843.23	2336304.39
н760	403849.46	2336303.72
н761	403884.75	2336388.78
н762	403878.87	2336391.21
н759	403843.23	2336304.39
<b>16:36:000000:509/чзу1</b>		
н719	403857.51	2336248.98
н733	403863.27	2336247.25
н732	403865.32	2336251.85
н720	403859.57	2336253.60
н719	403857.51	2336248.98
<b>16:36:130701:282/чзу1</b>		
н646	404383.40	2336098.65
н645	404385.66	2336103.63
н613	404379.56	2336105.60
н634	404377.48	2336101.01
н646	404383.40	2336098.65
<b>16:36:130701:3777/чзу1 (2 контура)</b>		
н763	404840.68	2335936.31
н764	404841.57	2335941.23
н765	404787.75	2335950.24
н766	404738.24	2335960.94
н767	404736.08	2335957.10
н768	404735.21	2335956.59
н769	404786.81	2335945.33
н763	404840.68	2335936.31
н770	404847.18	2335935.18
н771	404848.74	2335934.89
н772	404834.71	2335859.79
н773	404836.08	2335859.60
н774	404843.36	2335862.48
н775	404856.61	2335933.45
н776	404905.91	2335924.43
н777	404994.57	2335912.20
н778	405039.58	2335904.40
н779	405227.94	2335880.10
н780	405239.27	2335875.50
н781	405248.06	2335873.75
н782	405259.82	2335873.27
н783	405260.22	2335878.26
н784	405248.65	2335878.73
н785	405240.71	2335880.31
н786	405229.18	2335884.99
н787	405040.33	2335909.35
н788	404995.34	2335917.14
н789	404906.70	2335929.37
н790	404848.04	2335940.12
н770	404847.18	2335935.18
н791	404841.50	2335884.00
н792	404841.50	2335883.00
н793	404840.50	2335883.00
н794	404840.50	2335884.00
н791	404841.50	2335884.00
н795	404850.00	2335927.00
н796	404850.00	2335926.00
н797	404849.00	2335926.00
н798	404849.00	2335927.00
н795	404850.00	2335927.00
н799	404849.10	2335900.05
н800	404847.67	2335900.23
н801	404847.91	2335901.68

Номер	X точки	У точки
н802	404849.35	2335901.45
н799	404849.10	2335900.05
<b>16:36:130701:280/чзу1 (2 контура)</b>		
н770	404847.18	2335935.18
н790	404848.04	2335940.12
н764	404841.57	2335941.23
н763	404840.68	2335936.31
н770	404847.18	2335935.18
н677	404851.87	2335962.11
н676	404852.72	2335967.03
н654	404846.40	2335968.13
н653	404845.52	2335963.21
н677	404851.87	2335962.11
<b>16:36:000000:475/чзу1 (2 контура)</b>		
н803	400076.89	2337006.52
н804	400081.02	2337016.22
н805	400073.76	2337033.42
н806	400057.39	2337052.93
н807	400024.71	2337079.28
н808	400008.47	2337073.48
н809	400007.97	2337073.48
н810	400007.47	2337073.73
н811	399991.47	2337089.48
н812	399979.87	2337107.97
н813	399969.40	2337112.95
н814	399960.23	2337116.29
н815	399957.22	2337113.48
н816	399948.47	2337106.73
н817	399943.72	2337100.23
н818	399941.72	2337095.98
н819	399970.47	2337080.26
н820	399971.61	2337064.78
н821	400011.06	2337044.56
н822	400029.37	2337033.76
н823	400061.63	2337012.12
н803	400076.89	2337006.52
н824	400008.47	2337075.48
н825	400022.88	2337080.80
н826	400003.49	2337099.01
н827	399983.18	2337106.73
н828	399993.22	2337090.73
н824	400008.47	2337075.48
<b>16:36:000000:528/чзу1 (2 контура)</b>		
н829	404714.55	2336002.80
н830	404717.46	2336007.42
н831	404700.07	2336015.71
н832	404694.06	2336010.94
н833	404680.53	2336016.96
н637	404663.94	2336016.75
н636	404660.33	2336015.10
н635	404648.81	2336012.76
н834	404652.37	2336011.61
н835	404679.50	2336011.95
н836	404694.80	2336005.14
н837	404700.60	2336009.75
н829	404714.55	2336002.80
н838	404718.46	2336006.95
н839	404715.53	2336002.37
н840	404734.54	2335993.74
н841	404745.08	2335984.60
н657	404750.83	2335982.85

Взам. инв. №

Подп. и дата

Инв. № подл.  
7-20

Изм. Кол.уч. Лист №док. Подп. Дата

ПМТ-ОЧ-П

Лист

12

## Продолжение таблицы 6

Номер	Х точки	У точки
н656	404753.48	2335987.39
н842	404747.55	2335989.07
н843	404737.27	2335997.98
н838	404718.46	2336006.95
<b>16:36:000000:790/чзу1</b>		
н54	399882.67	2337043.40
н844	399888.85	2337032.99
н845	399892.81	2337032.46
н56	399893.72	2337039.17
н55	399889.46	2337041.97
н54	399882.67	2337043.40
<b>16:36:130701:3707/чзу1</b>		
н591	403167.26	2336515.14
н590	403168.14	2336520.13
н846	402871.21	2336619.03
н847	402870.31	2336613.87
н591	403167.26	2336515.14
<b>16:36:000000:3У2 (17 контуров)</b>		
н3	399449.34	2337269.20
н6	399573.20	2337255.78
н5	399560.87	2337262.15
н4	399474.23	2337271.53
н3	399449.34	2337269.20
н23	399558.96	2337218.97
н22	399580.86	2337208.65
н34	399731.15	2337137.85
н327	399833.01	2337089.87
н333	399833.91	2337092.59
н332	399839.55	2337089.77
н73	399838.65	2337087.18
н81	399874.72	2337070.22
н80	399876.47	2337069.47
н79	399874.65	2337065.78
н51	399879.73	2337062.50
н50	399881.97	2337066.98
н848	399803.83	2337115.58
н849	399784.33	2337130.27
н850	399704.67	2337169.70
н851	399612.82	2337206.22
н23	399558.96	2337218.97
н45	399892.16	2337100.30
н852	399893.36	2337105.30
н44	399895.38	2337113.78
н16	399889.43	2337114.09
н15	399886.79	2337103.09
н45	399892.16	2337100.30
н853	399939.40	2337082.57
н854	399940.47	2337090.73
н818	399941.72	2337095.98
н817	399943.72	2337100.23
н816	399948.47	2337106.73
н815	399957.22	2337113.48
н814	399960.23	2337116.29
н41	399958.23	2337117.23
н40	399955.97	2337115.22
н39	399947.22	2337107.98
н38	399941.97	2337101.48
н37	399939.97	2337096.72
н36	399938.72	2337090.98
н35	399937.70	2337083.21
н853	399939.40	2337082.57

Номер	Х точки	У точки
н812	399979.87	2337107.97
н811	399991.47	2337089.48
н810	400007.47	2337073.73
н809	400007.97	2337073.48
н808	400008.47	2337073.48
н807	400024.71	2337079.28
н825	400022.88	2337080.80
н824	400008.47	2337075.48
н828	399993.22	2337090.73
н827	399983.18	2337106.73
н812	399979.87	2337107.97
н83	400082.49	2337004.02
н94	400084.44	2337008.66
н804	400081.02	2337016.22
н803	400076.89	2337006.52
н83	400082.49	2337004.02
н117	400196.14	2336885.55
н311	400196.07	2336872.98
н314	400204.05	2336869.36
н118	400204.13	2336882.13
н117	400196.14	2336885.55
н339	400241.54	2336869.03
н103	400241.92	2336870.25
н120	400231.97	2336872.73
н339	400241.54	2336869.03
н139	400247.93	2336868.71
н340	400247.48	2336867.32
н855	400285.96	2336855.79
н856	400317.23	2336847.00
н857	400357.04	2336838.22
н858	400441.75	2336826.50
н859	400485.59	2336822.11
н860	400544.72	2336818.04
н145	400659.82	2336813.39
н144	400554.97	2336819.73
н143	400403.22	2336832.98
н142	400342.97	2336843.23
н141	400316.22	2336853.98
н140	400273.72	2336862.23
н139	400247.93	2336868.71
н226	401799.49	2336731.33
н225	401804.70	2336730.95
н861	401800.77	2336749.04
н862	401616.04	2336774.47
н863	401463.33	2336780.71
н864	401457.95	2336783.04
н205	401204.13	2336800.87
н204	401258.81	2336793.64
н203	401409.37	2336784.69
н202	401549.35	2336772.26
н865	401615.60	2336769.48
н866	401796.63	2336744.56
н226	401799.49	2336731.33
н199	401442.41	2336765.02
н867	401455.90	2336760.80
н868	401478.05	2336761.13
н200	401487.54	2336762.92
н199	401442.41	2336765.02
н235	401823.81	2336736.15
н234	401831.65	2336735.08

Номер	Х точки	У точки
н233	401831.78	2336734.08
н439	401831.69	2336735.08
н440	401834.99	2336734.84
н252	401834.47	2336744.39
н251	401831.06	2336744.87
н250	401825.17	2336745.68
н235	401823.81	2336736.15
н257	402011.22	2336733.07
н869	402028.73	2336722.98
н870	402046.68	2336720.85
н259	402092.22	2336721.98
н258	402066.64	2336723.53
н257	402011.22	2336733.07
н464	402027.02	2336790.24
н463	402026.24	2336795.29
н389	402020.06	2336795.66
н388	402020.81	2336790.61
н464	402027.02	2336790.24
н260	402250.25	2336710.44
н871	402332.52	2336702.11
н872	402438.66	2336681.61
н263	402492.10	2336672.89
н262	402471.97	2336679.48
н261	402328.47	2336704.73
н260	402250.25	2336710.44
н316	402689.92	2336591.99
н315	402699.19	2336589.09
н301	402698.08	2336606.79
н300	402697.47	2336606.98
н299	402697.10	2336607.07
н509	402697.25	2336603.26
н510	402691.44	2336605.19
н269	402691.30	2336608.49
н268	402689.31	2336608.98
н316	402689.92	2336591.99
н873	402867.59	2336615.22
н874	402868.49	2336620.37
н515	402865.56	2336621.77
н520	402864.68	2336616.73
н873	402867.59	2336615.22
<b>16:36:130701:3У2 (13 контуров)</b>		
н308	402859.15	2336566.97
н521	402862.04	2336565.98
н547	402864.72	2336581.73
н309	402861.83	2336582.29
н308	402859.15	2336566.97
н847	402870.31	2336613.87
н846	402871.21	2336619.03
н874	402868.49	2336620.37
н873	402867.59	2336615.22
н847	402870.31	2336613.87
н708	403308.73	2336394.92
н875	403317.14	2336399.21
н876	403323.01	2336397.98
н530	403323.40	2336399.75
н529	403293.42	2336407.79
н709	403291.75	2336399.97
н708	403308.73	2336394.92
н532	403360.31	2336389.85
н877	403396.56	2336374.10

Взам. инв. №

Подп. и дата

Инв. № подл.

7-20

Изм. Кол.уч. Лист №док. Подп. Дата

ПМТ-ОЧ-П

Лист

13

## Продолжение таблицы 6

Номер	X точки	У точки
н533	403488.31	2336351.43
н532	403360.31	2336389.85
н549	403587.44	2336332.49
н548	403589.56	2336339.65
н536	403582.08	2336343.55
н535	403578.51	2336331.79
н549	403587.44	2336332.49
н611	403797.21	2336299.02
н610	403827.89	2336295.72
н758	403788.37	2336310.28
н757	403760.74	2336313.25
н611	403797.21	2336299.02
н608	403839.27	2336294.53
н607	403847.53	2336293.64
н878	403886.26	2336388.14
н761	403884.75	2336388.78
н760	403849.46	2336303.72
н759	403843.23	2336304.39
н608	403839.27	2336294.53

Номер	X точки	У точки
н624	403865.29	2336274.87
н623	403863.11	2336281.18
н605	403855.74	2336284.23
н604	403857.86	2336277.95
н624	403865.29	2336274.87
н839	404715.53	2336002.37
н838	404718.46	2336006.95
н830	404717.46	2336007.42
н829	404714.55	2336002.80
н839	404715.53	2336002.37
н571	404684.52	2335959.23
н579	404694.08	2335964.35
н578	404697.38	2335970.95
н566	404695.77	2335970.10
н565	404693.33	2335965.10
н564	404683.44	2335959.81
н571	404684.52	2335959.23

Номер	X точки	У точки
н768	404735.21	2335956.59
н767	404736.08	2335957.10
н766	404738.24	2335960.94
н576	404732.43	2335962.55
н575	404731.83	2335961.35
н574	404727.43	2335958.76
н768	404735.21	2335956.59
н772	404834.71	2335859.79
н879	404831.80	2335844.76
н880	404832.79	2335844.65
н881	404832.60	2335843.17
н882	404839.56	2335841.87
н774	404843.36	2335862.48
н773	404836.08	2335859.60
н772	404834.71	2335859.79
н674	404861.20	2336000.74
н673	404869.25	2336000.16
н695	404871.40	2336011.12
н698	404863.38	2336011.82
н674	404861.20	2336000.74

Инов. № подл.	Подп. и дата	Взам. инв. №
7-20		

Изм.	Кол.уч.	Лист	№док.	Подп.	Дата

ПМТ-ОЧ-П

Лист

14

Таблица 7

**Перечень координат характерных точек земельных участков, подлежащих исправлению  
реестровой ошибки**

Номер	Х точки	У точки
<b>16:36:120501:2332 (16:36:000000:219)</b>		
н66	400258.79	2336919.67
н67	400312.97	2336901.98
н68	400350.97	2336889.23
н69	400442.22	2336875.73
н70	400563.72	2336866.23
н71	400741.01	2336857.06
н72	400741.28	2337323.83
н73	400554.96	2337320.23
н74	400552.20	2337320.17
н75	400348.78	2337237.45
н76	400318.42	2337173.39
н77	400304.74	2337115.02
н78	400337.09	2337100.12
н79	400338.00	2337099.68
н80	400344.58	2337115.66
н81	400383.20	2337099.15
н82	400362.25	2337048.29
н83	400323.64	2337064.80
н84	400335.58	2337093.81
н85	400334.37	2337094.33
н86	400303.25	2337108.66
н87	400260.42	2336925.84
н66	400258.79	2336919.67
н88	400513.92	2337303.45
н89	400513.92	2337302.45
н90	400512.92	2337302.45
н91	400512.92	2337303.45
н88	400513.92	2337303.45
н92	400642.22	2337273.28
н93	400642.22	2337272.28
н94	400641.22	2337272.28
н95	400641.22	2337273.28
н92	400642.22	2337273.28

Номер	Х точки	У точки
<b>16:36:130701:3110 (16:36:000000:168)</b>		
н96	400252.94	2336921.58
н97	400254.33	2336927.05
н98	400291.28	2337084.66
н99	400233.98	2337106.23
н100	400219.81	2337071.84
н101	400181.20	2337088.35
н102	400202.14	2337139.21
н103	400240.76	2337122.70
н104	400236.41	2337112.14
н105	400292.76	2337090.95
н106	400307.22	2337152.66
н107	400289.25	2337161.79
н108	400232.69	2337174.35
н109	400251.63	2337229.25
н110	400273.54	2337263.22
н111	400343.04	2337240.52
н112	400345.17	2337242.79
н113	400534.84	2337319.70
н114	400534.85	2337319.82
н115	400367.46	2337316.48
н116	400332.71	2337304.23
н117	400326.21	2337301.73
н118	400270.21	2337271.73
н119	400222.21	2337238.48
н120	400183.97	2337181.48
н121	400153.72	2337144.98
н122	400141.47	2337117.73
н123	400129.47	2337089.98
н124	400100.22	2337046.23
н125	400079.22	2336996.23
н126	400129.97	2336972.23
н127	400141.47	2336966.73
н128	400153.22	2336961.48
н129	400199.97	2336939.48

Номер	Х точки	У точки
н130	400227.22	2336929.98
н131	400230.22	2336928.98
н132	400232.97	2336927.98
н133	400233.22	2336927.98
н96	400252.94	2336921.58
н134	400200.50	2337009.75
н135	400200.50	2337008.75
н136	400199.50	2337008.75
н137	400199.50	2337009.75
н134	400200.50	2337009.75
н138	400200.50	2337073.00
н139	400200.50	2337072.00
н140	400199.50	2337072.00
н141	400199.50	2337073.00
н138	400200.50	2337073.00
н142	400211.50	2337179.00
н143	400211.50	2337178.00
н144	400210.50	2337178.00
н145	400210.50	2337179.00
н142	400211.50	2337179.00
н146	400200.00	2336956.25
н147	400200.00	2336955.25
н148	400199.00	2336955.25
н149	400199.00	2336956.25
н146	400200.00	2336956.25
н150	400237.00	2337188.50
н151	400237.00	2337187.50
н152	400236.00	2337187.50
н153	400236.00	2337188.50
н150	400237.00	2337188.50
н154	400200.26	2337174.08
н155	400194.57	2337172.18
н156	400194.25	2337173.13
н157	400199.94	2337175.03
н154	400200.26	2337174.08

Инов. № подл.	Подп. и дата	Взам. инв. №
7-20		

Изм.	Кол.уч.	Лист	№док.	Подп.	Дата

ПМТ-ОЧ-П

Лист

15



## Перечень координат характерных точек красных линий

Номер	Х точки	У точки
1	399434.34	2337270.83
2	399449.34	2337269.2
3	399573.2	2337255.78
4	399634.11	2337246.3
5	399652.8	2337240.92
6	399753.57	2337186.2
7	399784.16	2337164.25
8	399788.95	2337160.78
9	399869.23	2337117.07
10	399886.79	2337103.09
11	399892.16	2337100.3
12	399923.02	2337088.72
13	399430.17	2337233.79
14	399456.21	2337230.72
15	399457.71	2337230.72
16	399459.21	2337230.47
17	399462.21	2337230.22
18	399558.96	2337218.97
19	399612.82	2337206.22
20	399704.67	2337169.7
21	399784.33	2337130.27
22	399803.83	2337115.58
23	399881.97	2337066.98
24	399913.24	2337052.12
25	399991.19	2337054.75
26	400011.06	2337044.56
27	400029.37	2337033.76
28	400061.63	2337012.12
29	400076.89	2337006.52
30	400082.49	2337004.02
31	400137.36	2336973.62
32	400188.69	2336957.37
33	400255.99	2336934.13
34	400337.29	2336907.37
35	400432.83	2336885.52
36	400462.16	2336876.6
37	400590.4	2336864.85
38	400741.01	2336857.06
39	400819.72	2336852.98
40	400899.51	2336848.94
41	400908.97	2336848.78
42	400968.78	2336845.94
43	400993.13	2336851.34
44	401009.56	2336931.55
45	399952.87	2337028.72
46	400006.37	2336997.38
47	400025.99	2336988.16
48	400071.98	2336971.27
49	400083.26	2336965.74

Номер	Х точки	У точки
50	400117.99	2336953.58
51	400155.43	2336932.11
52	400171.49	2336918.48
53	400200.69	2336902.75
54	400230.52	2336888.9
55	400247.41	2336883.04
56	400291.95	2336866.6
57	400376.17	2336849.78
58	400426.46	2336842.92
59	400450.75	2336845.21
60	400545.55	2336835.73
61	400687.69	2336831.85
62	400847.3	2336822.48
63	400973.29	2336811.09
64	400992.92	2336805.21
65	400998.73	2336781.21
66	400999.08	2336775.28
67	400998.25	2336720.19
68	401021.77	2336930.89
69	401028.27	2336848.31
70	401037.22	2336842.9
71	401045.63	2336842.71
72	401102.6	2336840.53
73	401137.79	2336835.8
74	401187.26	2336832.68
75	401328.97	2336823.73
76	401381.13	2336821.32
77	401439.09	2336818.64
78	401455.3	2336817.89
79	401462.85	2336820.95
80	401481.82	2336819.79
81	401486.04	2336816.47
82	401539.1	2336814.03
83	401571.39	2336858.49
84	401012.24	2336719.58
85	401015.68	2336772.82
86	401016.39	2336778.49
87	401023.24	2336801.44
88	401043.17	2336807.04
89	401126.73	2336801.65
90	401204.13	2336800.87
91	401457.95	2336783.04
92	401463.33	2336780.71
93	401616.04	2336774.47
94	401800.77	2336749.04
95	401804.7	2336730.95
96	401809.14	2336602.49
97	401586.22	2336849.45
98	401577.38	2336817.86

Номер	Х точки	У точки
99	401593.06	2336811.05
100	401692.04	2336804.83
101	401738.47	2336801.92
102	401741.78	2336805.58
103	401754.06	2336804.88
104	401757.11	2336800.75
105	401836.97	2336795.73
106	402002.72	2336786.98
107	402017.89	2336790.77
108	402037.16	2336789.62
109	402048.53	2336784.7
110	402093.47	2336782.48
111	402114.25	2336784.02
112	402187.71	2336780.47
113	402267.56	2336771.79
114	402413.04	2336750.51
115	402487.3	2336733.47
116	402550.37	2336711.46
117	402588.22	2336702.98
118	402622.42	2336694
119	402628.51	2336699.33
120	402640.1	2336695.86
121	402642.33	2336690
122	402694.36	2336674.34
123	402864.68	2336616.73
124	402870.31	2336613.87
125	403167.26	2336515.14
126	403379.17	2336444.34
127	403399.85	2336437.4
128	403412.08	2336439.07
129	403423.73	2336435.17
130	403431.7	2336426.34
131	403566.33	2336376.55
132	403611.42	2336360.92
133	403659.6	2336344.14
134	403760.74	2336313.25
135	403797.21	2336299.02
136	403837.36	2336286.39
137	403857.86	2336277.95
138	403865.29	2336274.87
139	403899.39	2336261.75
140	403904.14	2336261.43
141	403907.94	2336258.88
142	404086.46	2336199.14
143	404202.23	2336160.24
144	404206.39	2336160.49
145	404210.15	2336157.7
146	404318.08	2336122.01
147	404360.38	2336107.78

Взам. инв. №

Подп. и дата

Инв. № подл.  
7-20

Изм. Кол.уч. Лист №док. Подп. Дата

ПМТ-ОЧ-П

Лист

16

## Продолжение таблицы 8

Номер	X точки	У точки
148	404377.48	2336101.01
149	404383.4	2336098.65
150	404387.79	2336098.58
151	404391.51	2336095.25
152	404425.07	2336085.07
153	404429.38	2336085.02
154	404432.4	2336082.33
155	404562.1	2336040.6
156	404652.37	2336011.61
157	404679.5	2336011.95
158	404694.8	2336005.14
159	404700.6	2336009.75
160	401823.14	2336602.68
161	401823.81	2336736.15
162	401825.17	2336745.68
163	401829.7	2336756.59
164	401848.38	2336761.39
165	401925.38	2336753.89
166	402002.78	2336751.27
167	402019.05	2336744.32
168	402030.53	2336743.72
169	402046.81	2336749.39
170	402064.45	2336749.14
171	402108.76	2336732.31
172	402164.04	2336728.52
173	402282.46	2336722.01
174	402311.07	2336718.48
175	402477.5	2336688.1
176	402497.18	2336689.06
177	402557.22	2336680.89
178	402613.51	2336662.95
179	402616.73	2336657.09
180	402626.8	2336654.09
181	402633.24	2336656.08
182	402695.94	2336635.44
183	402778.64	2336608.33
184	402861.83	2336582.29
185	402864.72	2336581.73
186	402938.28	2336555.65
187	403245.28	2336451.02

Номер	X точки	У точки
188	403260.77	2336443.14
189	403305.02	2336431.39
190	403387.76	2336403.9
191	403398.56	2336396.29
192	403408.74	2336393
193	403421.77	2336393.21
194	403543.08	2336355.13
195	403582.08	2336343.55
196	403589.56	2336339.65
197	403622.4	2336330.07
198	403694.64	2336303.47
199	403751.27	2336283.2
200	403795.5	2336269.45
201	403792.24	2336261.1
202	403810.82	2336253.54
203	403814.06	2336262.12
204	403821.38	2336263.93
205	403865.32	2336251.85
206	403895.71	2336240.8
207	403900.11	2336237.32
208	403905.94	2336237.64
209	403944.1	2336224.57
210	404039.64	2336192.26
211	404117.32	2336166.85
212	404360.8	2336083.35
213	404362.22	2336071.47
214	404375.18	2336066.59
215	404381.71	2336076.19
216	404408.82	2336067.35
217	404472.33	2336045.6
218	404586.83	2336007.35
219	404620.58	2335997.85
220	404629.33	2335995.1
221	404674.61	2335975.65
222	404677.24	2335970.84
223	405263.66	2335902.8
224	405260.53	2335904.41
225	405257.7	2335904.08
226	405231.61	2335908.82
227	405212.75	2335909.92

Номер	X точки	У точки
228	405208.34	2335912.42
229	405203.56	2335911.27
230	405179.63	2335914.28
231	405087.14	2335927.02
232	405035.1	2335932.73
233	405031.69	2335935.42
234	405027	2335933.84
235	404996.9	2335937.07
236	404845.52	2335963.21
237	404818.81	2335967.81
238	404750.83	2335982.85
239	404745.08	2335984.6
240	404734.54	2335993.74
241	404716.63	2336001.86
242	404688.77	2335966.42
243	404697.49	2335971.17
244	404711.77	2335968.31
245	404738.24	2335960.94
246	404787.75	2335950.24
247	404841.57	2335941.23
248	404906.7	2335929.37
249	404995.34	2335917.14
250	405040.33	2335909.35
251	405229.18	2335884.99
252	405240.71	2335880.31
253	405248.65	2335878.73
254	405260.22	2335878.26

Инв. № подл.	7-20	Подп. и дата	Взам. инв. №		
				Изм.	Кол.уч.

ПМТ-ОЧ-П

Лист

17