



**ПОСТАНОВЛЕНИЕ**

**КАРАР**

28.05.2024

с. Сарманово

№ 188

Об утверждении границ прилегающих к некоторым организациям и объектам территорий, на которых не допускается розничная продажа алкогольной продукции

В соответствии с Федеральным законом от 22.11.1995 г. № 171-ФЗ «О государственном регулировании производства и оборота этилового спирта, алкогольной и спиртосодержащей продукции и об ограничении потребления (распития) алкогольной продукции», Постановлением Правительства Российской Федерации № 2220 от 23 декабря 2020 года «Об утверждении Правил определения органами местного самоуправления границ прилегающих территорий, на которых не допускается розничная продажа алкогольной продукции и розничная продажа алкогольной продукции при оказании услуг общественного питания»,

**ПОСТАНОВЛЯЮ**

1. Утвердить схему границ территорий, прилегающих к детским, образовательным, медицинским организациям, объектам спорта, розничным рынкам, вокзалам согласно Приложению 1.
2. Утвердить способ расчета расстояния от детских, образовательных, медицинских организаций и объектов спорта, розничных рынков, вокзалов и иных мест массового скопления граждан и мест нахождения источников повышенной опасности, определенных органами государственной власти субъектов границ прилегающих территорий согласно Приложению 2.
3. Контроль за исполнением настоящего постановления возложить на первого заместителя руководителя Исполнительного комитета Сармановского Республики Татарстан.

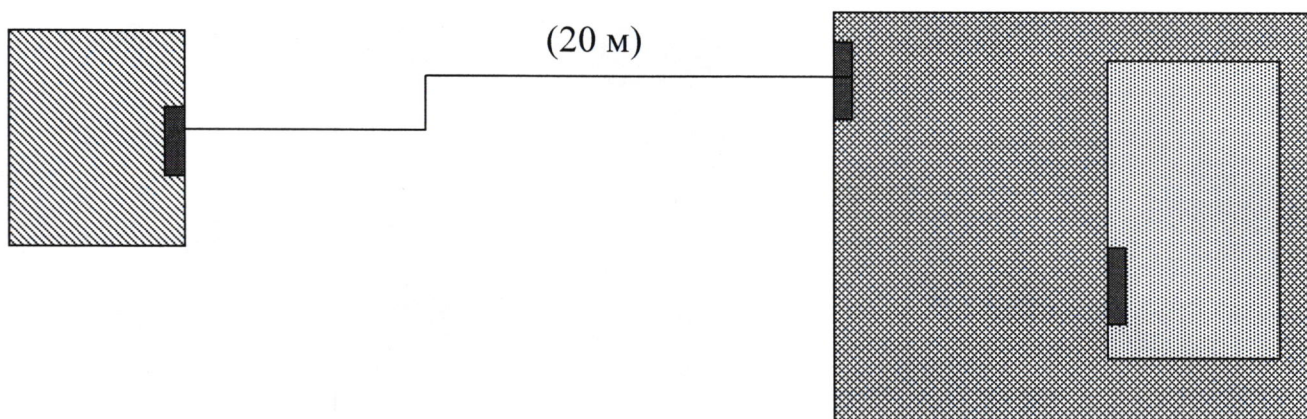
И. о. руководителя Исполнительного  
комитета Сармановского  
муниципального района




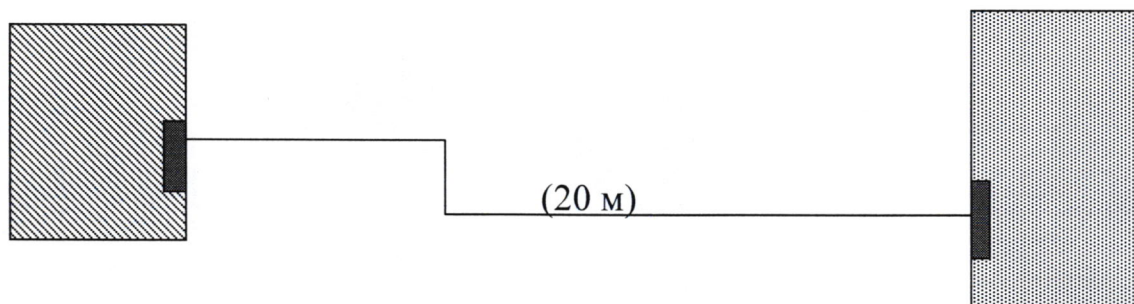
Р.Р. Хуснимарданова

**Схема границ территорий прилегающих к детским, образовательным,  
медицинским организациям и объектам спорта, розничным рынкам,  
вокзалам**

а) при наличии обособленной территории




б) при отсутствии обособленной территории



- детские, образовательные, медицинские организации,  
объекты спорта, розничные рынки, вокзалы



- ВХОД



- стационарный торговый объект



- обособленная территория



- пешеходная дорожка

Приложение № 2 к постановлению  
Исполнительного комитета  
Сармановского муниципального района  
№ \_\_\_ от \_\_\_\_\_ 2024 года

Способ расчета расстояния от детских, образовательных, медицинских организаций и объектов спорта, розничных рынков, вокзалов и иных мест массового скопления граждан и мест нахождения источников повышенной опасности, определенных органами государственной власти субъектов границ прилегающих территорий

<b>№ п/п</b>	<b>Наименование объектов</b>	<b>Границы прилегающей территории</b>
1.	Детские организации	В зоне не менее 20 метров от входа в объект или от входа на обособленную территорию (при ее наличии)
2.	Образовательные организации	В зоне не менее 20 метров от входа в объект или от входа на обособленную территорию (при ее наличии)
3.	Медицинские организации	В зоне не менее 20 метров от входа в объект или от входа на обособленную территорию (при ее наличии)
4.	Объекты спорта	В зоне не менее 20 метров от входа в объект или от входа на обособленную территорию (при ее наличии)
5.	Розничные рынки	В зоне не менее 20 метров от входа в объект или от входа на обособленную территорию (при ее наличии)
6.	Вокзалы и иные места массового скопления граждан и мест нахождения источников повышенной опасности	В зоне не менее 20 метров от входа в объект или от входа на обособленную территорию (при ее наличии)