САРМАН МУНИЦИПАЛЬ РАЙОНЫ МӨЛКӘТ ҺӘМ ҖИР МӨНӘСӘБӘТЛӘРЕ ПАЛАТАСЫ

423350, Сарман авылы, Ленин ур.., 35
тел. (85559) 2-42-67 (факс), 2-52-17
E-mail: A.Narimanov@tatar.ru

ПАЛАТА ИМУЩЕСТВЕННЫХ И ЗЕМЕЛЬНЫХ ОТНОШЕНИЙ САРМАНОВСКОГО МУНИЦИПАЛЬНОГО РАЙОНА

423350с.Сарманово, ул.Ленина, д. 35
тел. (85559) 2-42-67 (факс), 2-52-17
E-mail: A.Narimanov@tatar.ru

РАСПОРЯЖЕНИЕ

«22» мая 2019 года

БОЕРЫК

№ 378

Об установлении постоянного публичного сервитута на части земельных участков

Рассмотрев обращение ГКУ «Главтатдортранс» об установлении публичного сервитута на части земельных участков в целях обеспечения муниципальных нужд и нужд местного населения, в соответствии с Федеральным законом от 06.10.2003 №131-ФЗ «Об общих принципах организации местного самоуправления в Российской Федерации», статьей 23 Земельного кодекса Российской Федерации,

1. Установить постоянный публичный сервитут в интересах ГКУ «Главтатдортранс» в отношении части земельных участков в целях обеспечения муниципальных нужд и нужд местного населения, согласно схемам расположения земельных участков, расположенных в границах автодороги «Заинск – Сарманово» - Ферма Саукле, с кадастровым номером 16:36:000000:487 площадью 1 947 кв.м, с видом разрешенного использования - «для сельскохозяйственного производства», с кадастровым номером 16:36:000000:14 площадью 31 227 кв.м, с видом разрешенного использования - «для сельскохозяйственного производства», с кадастровым номером 16:36:190603:184 площадью 1008 кв.м, с видом разрешенного использования - «для сельскохозяйственного производства», для обеспечения проезда в населенные пункты Сармановского района Республики Татарстан.
2. Рекомендовать Управлению Федеральной службы государственной регистрации, кадастра и картографии по Республике Татарстан внести соответствующие сведения в сфере действия публичного сервитута в границах земельных участков, согласно приложениям №1,2,3 к настоящему решению, и провести государственную регистрацию публичного сервитута.
3. Опубликовать настоящее решение на правовом портале и на официальном сайте Сармановского муниципального района.
4. Установить, что настоящее распоряжение вступает в силу со дня его официального опубликования.
5. Контроль за исполнением настоящего распоряжения оставляю за собой.

Председатель А.Г. Нариманов

Утверждена
распоряжением
(наименование документа об утверждении,
ИКМО Сармановского
включая наименования
органов государственной власти или органов
МР
местного самоуправления,
принявших решение об утверждении схемы
или подписавших соглашение о
перераспределении земельных участков)
от 22.05.19 № 378

Схема расположения земельного участка площадью 1947 кв.м., образуемого из земельного участка с кадастровым номером 16:36:000000:487.

Категории земель: Земли сельскохозяйственного назначения
Адрес: Республика Татарстан, Сармановский муниципальный район, СХПК Ляки

Условный номер земельного участка ____		
Площадь земельного участка 1947 м²		
Обозначение характерных точек границ	**Координаты, м**	
	X	**У**
1	**2**	**3**
н1	425497.82	2331984.37
н2	425456.80	2331956.24
н3	425446.08	2331947.63
н4	425436.28	2331937.60
н5	425424.60	2331924.29
н6	425416.87	2331926.06
н7	425402.25	2331931.53
н8	425388.36	2331934.62
н9	425386.88	2331934.75
н10	425394.47	2331919.24
н11	425395.97	2331917.99
н12	425426.22	2331905.24
н13	425438.97	2331905.24
н14	425446.36	2331907.07
н15	425439.78	2331913.19
н16	425440.24	2331920.67
н17	425450.51	2331934.92
н18	425458.11	2331942.26
н19	425469.95	2331951.22
н20	425510.43	2331978.83
н21	425509.11	2331980.58
н22	425503.47	2331976.49

н1	425497.82	2331984.37

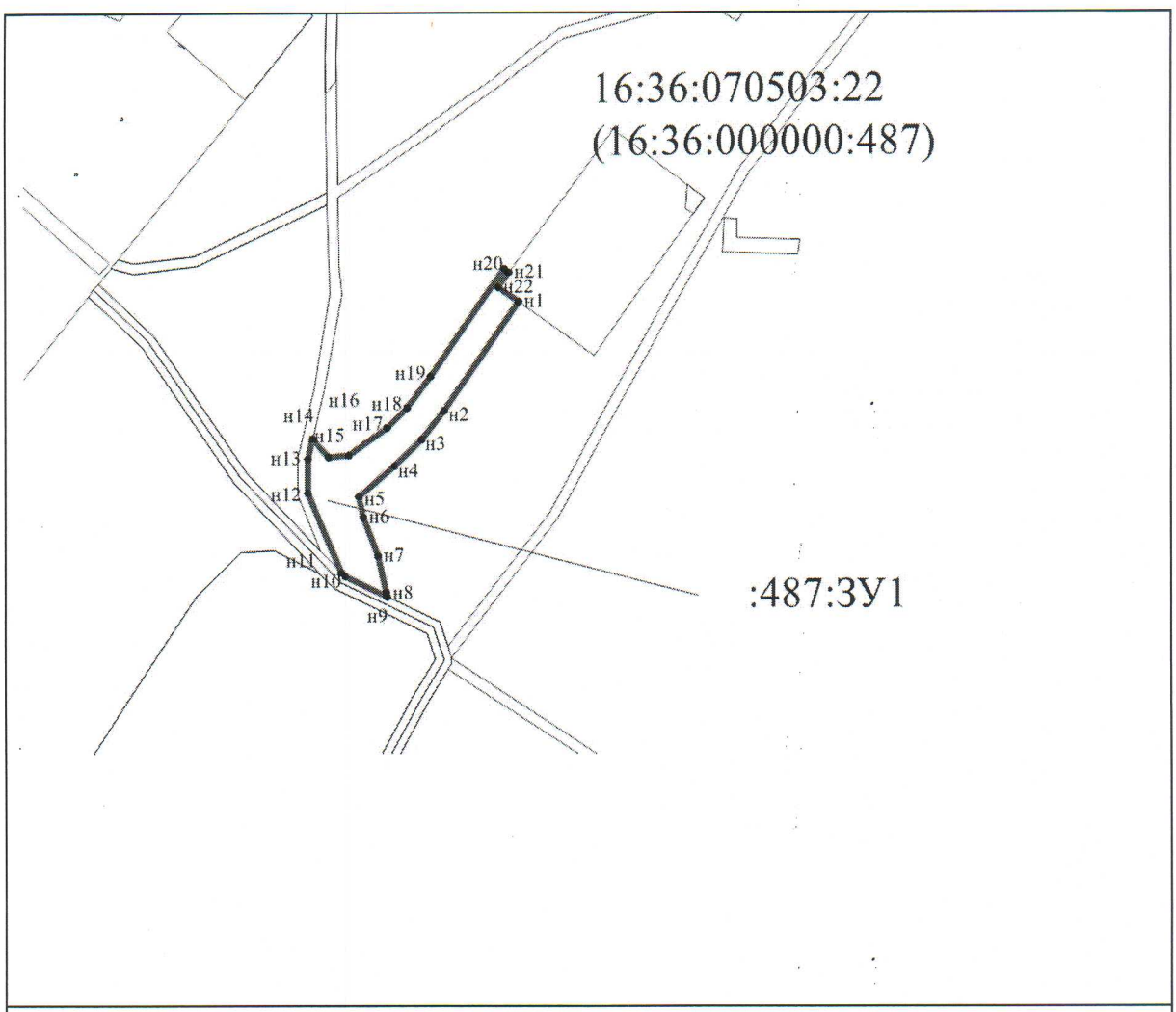

Масштаб 1:5000

Условные обозначения:

_____ - вновь образованная часть границы, сведения о которой достаточны для определения ее местоположения

———— - существующая часть границы, имеющиеся в ЕГРН сведения о которой достаточны для определения ее местоположения;

:487:ЗУ1- изымаемый земельный участок;

16:36:000000:487-исходный земельный участок (единое землепользование);

16:36:070503:22-обособленный земельный участок;

н1 - обозначение характерной точки границы, сведения о которой достаточны для определения ее местоположения;

_____- обозначение границы кадастрового квартала;

▬ - обозначение границы зон с особыми условиями использования территорий;

16:36:070503-номер кадастрового квартала.

Утверждена
распоряжением ПИЗО
(наименование документа об утверждении, включая наименования
Сармановского
органов государственной власти или органов местного самоуправления,
МР
принявших решение об утверждении схемы
или подписавших соглашение о перераспределении земельных участков)
от 22.05.19 № 378

Схема расположения земельного участка площадью 1008 кв.м., образуемого из земельного участка с кадастровым номером 16:36:190603:184.

Категории земель: Земли сельскохозяйственного назначения
Адрес: Республика Татарстан, Сармановский муниципальный район, Петровско-Заводское сельское поселение

Условный номер земельного участка :184:ЗУ3		
Площадь земельного участка 1008 м²		
Обозначение характерных точек границ	**Координаты, м**	
	X	**У**
1	**2**	**3**
(1)		
н1	423991.67	2330288.77
н2	423975.44	2330298.67
н3	423974.00	2330285.46
н4	423972.12	2330263.34
н5	423976.17	2330258.52
н6	423980.42	2330256.77
н7	423984.25	2330250.16
н8	423992.52	2330252.16
н9	424003.15	2330283.63
н1	423991.67	2330288.77
(2)		
н10	423980.17	2330249.18
н11	423977.67	2330253.52
н12	423971.50	2330256.16
н13	423971.41	2330255.05
н14	423967.40	2330246.10
н10	423980.17	2330249.18

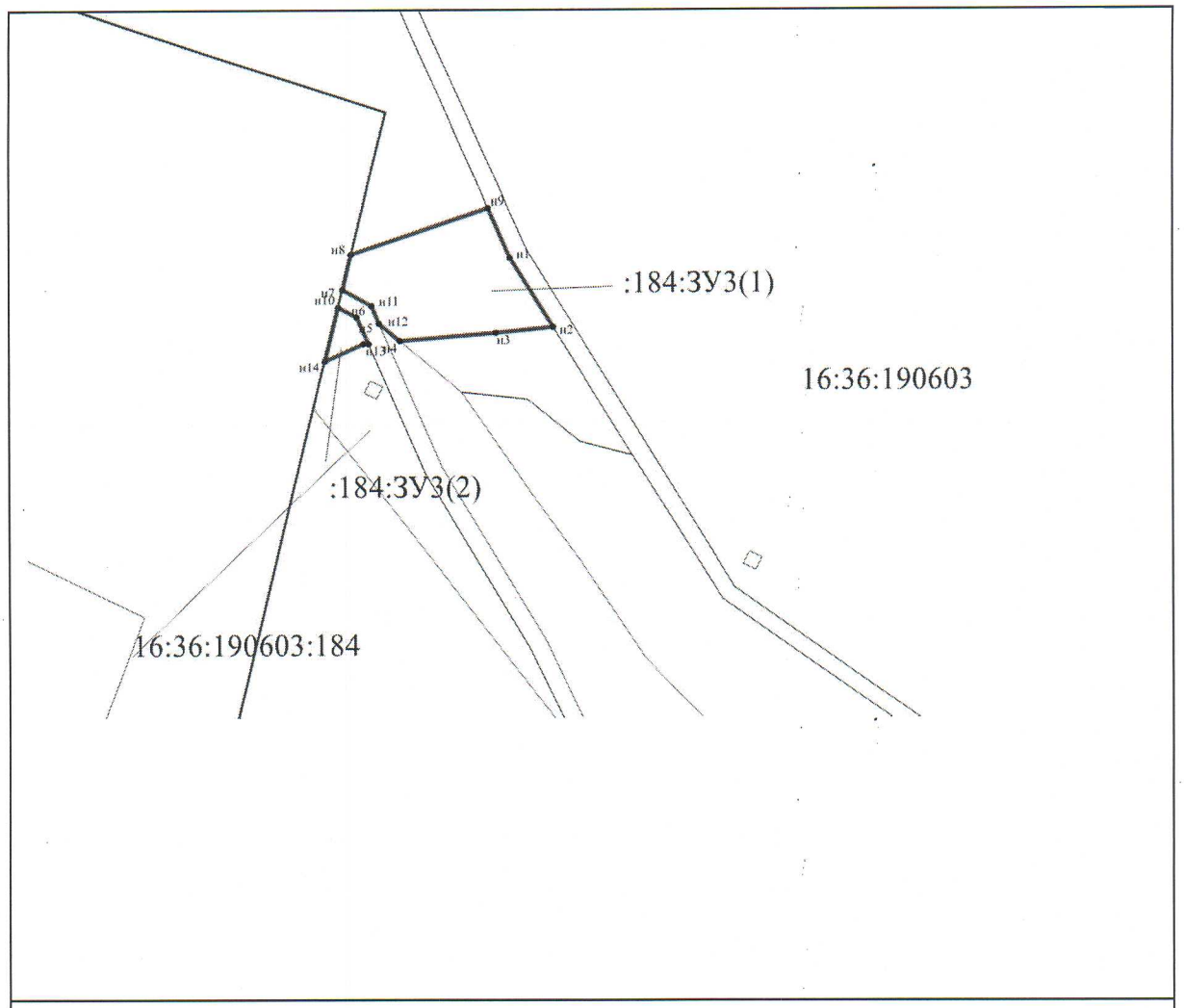

Масштаб 1:1000

Условные обозначения:

_____ - вновь образованная часть границы, сведения о которой достаточны для определения ее местоположения

———— - существующая часть границы, имеющиеся в ЕГРН сведения о которой достаточны для определения ее местоположения;

:184:ЗУ3- изымаемый земельный участок;

16:36:190603:184-исходный земельный участок;

н1 - обозначение характерной точки границы, сведения о которой достаточны для определения ее местоположения;

_____- обозначение границы кадастрового квартала;

▬▬ - обозначение границы зон с особыми условиями использования территорий;

16:36:190603-номер кадастрового квартала.

Утверждена
распоряжением
(наименование документа об утверждении,
включая наименования
ПИЗО Сармановского
органов государственной власти или органов
местного самоуправления,
района
принявших решение об утверждении схемы
или подписавших соглашение о
перераспределении земельных участков)
от 22.05.13 № 378

Схема расположения земельного участка площадью 31227 кв.м., образуемого из земельного участка с кадастровым номером 16:36:000000:14.

Категории земель: Земли сельскохозяйственного назначения
Адрес:Республика Татарстан, Сармановский муниципальный район

Условный номер земельного участка :14:ЗУ2		
Площадь земельного участка 31227 м²		
Обозначение характерных точек границ	**Координаты, м**	
	X	**У**
1	**2**	**3**
(1)		
н1	424878.66	2331545.25
н2	424886.16	2331549.75
н3	424869.14	2331570.61
н4	424864.29	2331572.34
н5	424854.97	2331564.46
н6	424857.47	2331556.87
н7	424852.74	2331550.94
н8	424826.18	2331527.40
н9	424809.28	2331509.54
н10	424780.07	2331474.28
н11	424734.79	2331413.78
н12	424697.65	2331358.70
н13	424650.99	2331293.15
н14	424625.12	2331257.54
н15	424676.41	2331314.26
н16	424758.08	2331414.34
н17	424770.34	2331429.36
н18	424794.71	2331462.77
н19	424832.27	2331504.31
н20	424839.65	2331511.64
н21	424844.41	2331517.25

н22	424849.45	2331521.37
н23	424869.04	2331540.83
н24	424874.37	2331544.85
н25	424876.64	2331543.60
н1	424878.66	2331545.25
(2)		
н26	424191.21	2330597.65
н27	424209.78	2330630.83
н28	424223.87	2330646.04
н29	424229.40	2330653.45
н30	424238.91	2330660.27
н31	424235.38	2330665.19
н32	424247.04	2330683.60
н33	424253.62	2330688.48
н34	424265.80	2330711.72
н35	424282.30	2330737.97
н36	424307.48	2330770.89
н37	424323.79	2330789.68
н38	424331.89	2330800.81
н39	424341.66	2330808.28
н40	424338.30	2330812.67
н41	424345.83	2330819.75
н42	424372.59	2330863.24
н43	424394.63	2330895.31
н44	424422.01	2330933.67
н45	424425.02	2330938.42
н46	424507.66	2331069.01
н47	424531.41	2331100.01
н48	424574.16	2331176.01
н49	424590.58	2331206.48
н50	424545.87	2331142.70
н51	424522.74	2331112.13
н52	424496.17	2331075.74
н53	424470.95	2331038.37
н54	424469.36	2331032.68
н55	424438.90	2330994.05
н56	424415.17	2330957.62
н57	424368.93	2330890.17
н58	424332.65	2330842.31
н59	424323.88	2330830.22
н60	424315.38	2330823.72
н61	424318.72	2330819.35
н62	424300.25	2330795.65

н63	424276.43	2330762.61
н64	424252.67	2330727.20
н65	424243.70	2330713.13
н66	424219.11	2330685.56
н67	424211.80	2330679.03
н68	424214.19	2330675.69
н69	424202.88	2330653.01
н70	424195.42	2330648.40
н71	424181.23	2330632.70
н72	424161.41	2330609.14
н73	424137.37	2330575.43
н74	424166.09	2330561.57
н26	424191.21	2330597.65
(3)		
н75	424166.07	2330561.55
н76	424137.36	2330575.41
н77	424137.16	2330575.13
н78	424106.23	2330525.50
н79	424090.74	2330497.37
н80	424079.46	2330483.67
н81	424068.41	2330468.39
н82	424058.37	2330463.44
н83	424060.63	2330458.86
н84	424054.95	2330452.00
н85	424051.07	2330442.38
н86	424031.21	2330415.33
н87	424028.53	2330417.17
н88	424027.21	2330415.24
н89	424022.32	2330408.09
н90	424025.63	2330405.84
н91	424016.58	2330390.45
н92	424009.04	2330380.63
н93	424000.19	2330367.87
н94	423986.71	2330341.83
н95	423979.64	2330322.73
н96	423976.06	2330303.12
н97	423993.42	2330292.52
н98	424004.36	2330287.61
н99	424012.70	2330315.34
н100	424018.45	2330339.15
н101	424024.82	2330358.36
н102	424031.65	2330374.33
н103	424045.17	2330390.95

н104	424048.48	2330388.68
н105	424056.10	2330399.83
н106	424051.84	2330402.74
н107	424059.03	2330413.30
н108	424070.65	2330428.47
н109	424085.63	2330435.85
н110	424081.46	2330444.30
н111	424087.23	2330454.02
н112	424096.27	2330459.63
н113	424103.88	2330479.29
н114	424123.33	2330501.78
н115	424157.78	2330549.64
н75	424166.07	2330561.55
(4)		
н116	424517.35	2331070.96
н117	424529.37	2331087.44
н118	424512.41	2331065.76
н119	424495.79	2331039.36
н116	424517.35	2331070.96
(5)		
н120	424538.30	2331099.68
н121	424539.05	2331100.71
н122	424565.04	2331139.63
н123	424608.63	2331200.35
н124	424642.92	2331248.28
н125	424675.17	2331295.40
н126	424712.72	2331349.18
н127	424681.16	2331310.51
н128	424612.66	2331235.26
н129	424579.41	2331173.26
н120	424538.30	2331099.68
(6)		
н130	424883.73	2331539.75
н131	424889.80	2331544.80
н132	424882.13	2331540.62
н130	424883.73	2331539.75

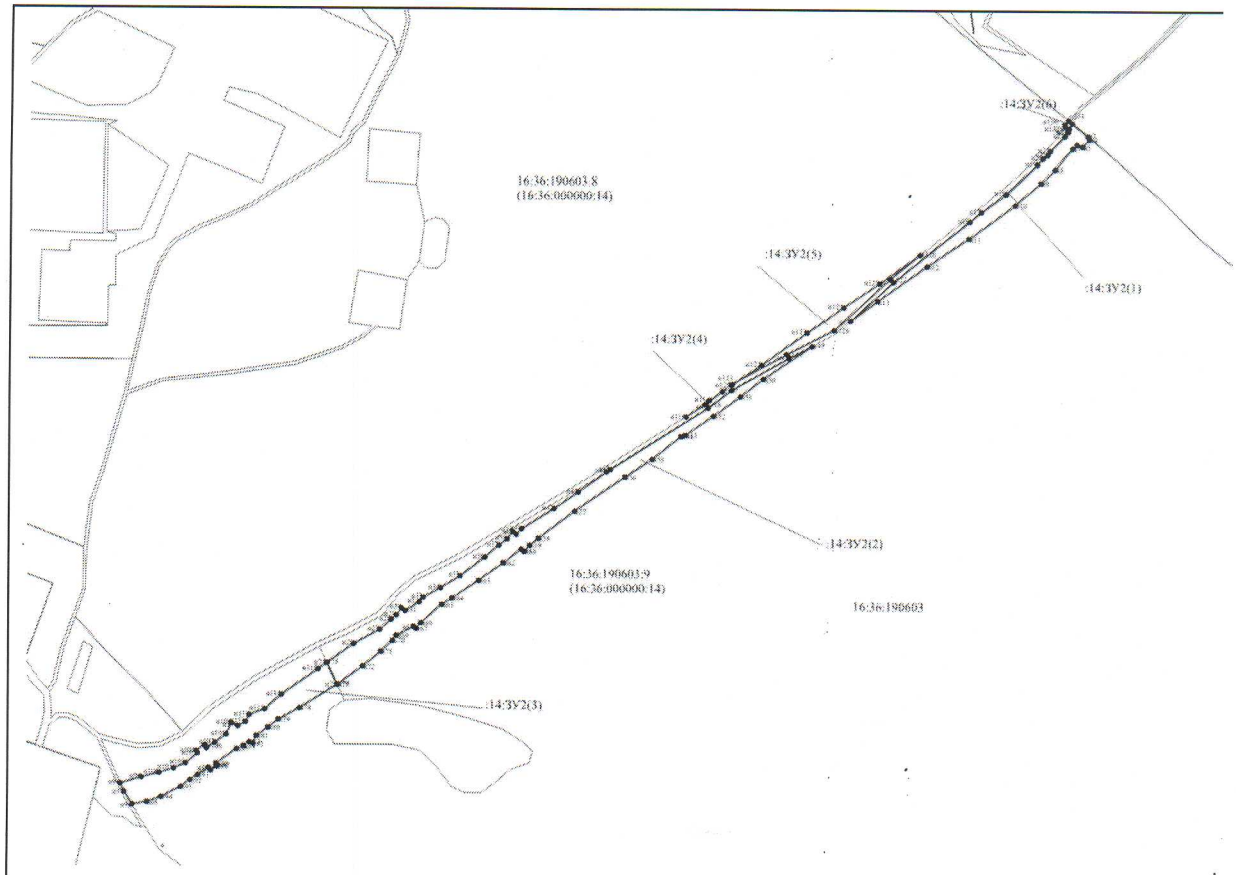

Масштаб 1:5000

Условные обозначения:

_____ - вновь образованная часть границы, сведения о которой достаточны для определения ее местоположения

———— - существующая часть границы, имеющиеся в ЕГРН сведения о которой достаточны для определения ее местоположения;

:14:ЗУ2- изымаемый земельный участок;

16:36:000000:14-исходный земельный участок (единое землепользование);

16:36:190603:9-обособленный земельный участок;

н1 - обозначение характерной точки границы, сведения о которой достаточны для определения ее местоположения;

_____- обозначение границы кадастрового квартала;

▬ - обозначение границы зон с особыми условиями использования территорий;

16:36:190603-номер кадастрового квартала.